

# Program rozvoje města Šternberka

na období 2026–2032



Zpracoval: Mikroregion Šternbersko, s. o.

Šternberk 2025



**Program rozvoje města Šternberka schválilo Zastupitelstvo města Šternberka  
dne 4. března 2026 usnesením č. 440/18**

**Pořizovatel dokumentu:**

Město Šternberk  
Horní náměstí 78/16  
785 01 Šternberk

**Zpracovatel:**

Mikroregion Šternbersko  
E-mail: [mr-sternbersko@seznam.cz](mailto:mr-sternbersko@seznam.cz)  
Web: <http://www.mikroregion-sternbersko.cz/>

**Zpracovatelský tým:**

Mgr. Jan Šulc  
Mgr. Vendula Hanáková  
David Berka  
Bc. Ing. Naděžda Studecká

Zpracovatelský tým se věnuje problematice regionálního rozvoje a rozvoje venkova. Členové zpracovatelského týmu mají vzdělání v oblasti geografie a regionálního rozvoje a zkušenosti s plánováním rozvoje obcí.

## Obsah

ÚVOD.....	6
A. ANALYTICKÁ ČÁST .....	9
1 CHARAKTERISTIKA MĚSTA .....	9
1.1 Identifikační údaje města.....	9
1.2 Poloha města.....	10
1.3 Využití území .....	14
1.4 Historie města .....	15
2 OBYVATELSTVO .....	19
2.1 Demografická situace.....	19
2.2 Pohyb obyvatelstva .....	21
2.3 Věková struktura .....	21
2.4 Vzdělanostní struktura.....	23
2.5 Sociální situace ve městě .....	24
2.6 Spolková, osvětová a informační činnost .....	25
3 HOSPODÁŘSTVÍ .....	28
3.1 Podnikání .....	28
3.2 Vyhodnocení (soukromých) podniků ve městě Šternberku dle dotazníkového šetření .....	29
3.3 Trh práce .....	31
3.4 Dojíždka a vyjíždka do zaměstnání .....	32
4 INFRASTRUKTURA .....	35
4.1 Technická infrastruktura .....	35
4.2 Nakládání s odpady.....	39
4.3 Dopravní infrastruktura .....	41
5 VYBAVENOST .....	47
5.1 Bydlení, domovní a bytový fond .....	47
5.2 Školství a vzdělávání .....	49
5.3 Zdravotnictví .....	58
5.4. Vybrané služby .....	60
5.5. Sociální péče a služby.....	62
5.6 Kultura .....	64
5.7 Sport a volnočasové aktivity.....	69
5.8 Cestovní ruch.....	75
6 ŽIVOTNÍ PROSTŘEDÍ.....	78
6.1 Stav životního prostředí .....	78

6.2 Ochrana životního prostředí.....	81
<b>7 SPRÁVA MĚSTA .....</b>	<b>82</b>
7.1 Struktura veřejné správy města.....	82
7.2 Hospodaření a majetek města.....	84
7.3 Bezpečnost .....	86
7.4 Vnější vztahy a vazby města .....	88
<b>A2. VÝCHODISKA PRO NÁVRHOVOU ČÁST.....</b>	<b>92</b>
Hlavní problémy a silné stránky města .....	92
SWOT analýza .....	94
<b>B. NÁVRHOVÁ ČÁST .....</b>	<b>96</b>
B.1 Poslání města .....	96
B.2 Strategická vize a motto.....	96
B.3 Stanovení dlouhodobých strategických cílů .....	97
B.4 Aktivity .....	98
B.5 Podpora realizace programu .....	111
<b>POUŽITÁ LITERATURA A ZDROJE .....</b>	<b>112</b>
<b>SEZNAM OBRÁZKŮ .....</b>	<b>113</b>
<b>SEZNAM TABULEK .....</b>	<b>114</b>

## Seznam použitých zkratk

ČD	České dráhy
ČOV	Čistírna odpadních vod
ČSOV	Čerpací stanice odpadních vod
ČSÚ	Český statistický úřad
ITI	Integrované teritoriální investice
IZS	Integrovaný záchranný systém
MAS	Místní akční skupina
MF ČR	Ministerstvo financí České republiky
MKMS	Městský kamerový monitorovací systém
NKP	Národní kulturní památka
OP JAK	Operační program Jana Amose Komenského
PRVKOK	Plán rozvoje vodovodů a kanalizací Olomouckého kraje
SLDB	Sčítání lidu, domů a bytů
SO ORP	Správní obvod obcí s rozšířenou působností
SSOK	Správa silnic Olomouckého kraje
UC	Územní celek
ÚSC	Územně samosprávný celek
VDJ	Vodojem

## Úvod

Základním plánovacím dokumentem, zakotveným v zákoně č. 128/2000 Sb., o obcích (obecní zřízení), je program rozvoje obce. Jde o hlavní nástroj řízení rozvoje města. Česká právní úprava se nevěnuje nijak významně vymezení struktury, obsahu ani procesu vytváření koncepčních dokumentů regionálního rozvoje. Zákon o obcích užívá termín program rozvoje obce [§ 84 odst. 2 písm. a)], resp. program rozvoje města [termín je použit v § 130 písm. g) a v § 131 písm. a)] v souvislosti s úpravou vztahů mezi statutárními městy a jejich městskými obvody a částmi v rámci statutu města a oprávněním městských obvodů a částí vyjadřovat se k programu rozvoje města jako celku.

Program rozvoje města formuluje představy o budoucnosti spolu s činnostmi, které vedou k naplnění dohodnutých cílů. Program rozvoje města:

- zachycuje hlavní problémy a předpoklady rozvoje města a navrhuje možná řešení – umožňuje tak komplexní přístup k řešení výzev a podporuje efektivní využití finančních a personálních kapacit,
- je podkladem pro rozhodování orgánů města v rozvojových záležitostech,
- sjednocuje představy jednotlivých subjektů o rozvoji města – slouží k prevenci budoucích sporů a zajišťuje kontinuitu rozvoje,
- podporuje vznik platformy spolupráce různorodých aktérů, aby byl využit potenciál lidí i organizací působících ve městě,
- zvyšuje šance získat finanční prostředky z vnějších zdrojů (veřejné dotace, soukromý sektor),
- tvoří podklad pro cílený a zdůvodněný územní přesah rozvojových aktivit v územním plánu,
- slouží jako marketingový nástroj k propagaci cílů města a posiluje jeho konkurenceschopnost,
- umožňuje koordinaci rozvoje v širším regionu (reflexe záměrů okolních obcí, zohlednění vzájemných vazeb).

Hlavní motivací města Šternberka k vytvoření programu rozvoje města je efektivně dosáhnout stanovených cílů a lépe využít finanční, personální a jiné zdroje. Program byl zpracován v roce 2025 na sedmileté období 2026–2032; autorský kolektiv tvořili pracovníci Mikroregionu Šternbersko, hlavním řešitelem za město byl starosta Ing. Stanislav Orság, přičemž aktivně spolupracovalo i Zastupitelstvo města Šternberka. Dokument vznikl v souladu s metodikou Ministerstva pro místní rozvoj ČR pro tvorbu rozvojových programů obcí.

## **Soulad programu rozvoje města Šternberka s nadřazenými strategickými dokumenty**

Součástí analytické části Strategického plánu rozvoje města je i analýza dokumentů, jejímž cílem je primárně zmapovat strategické dokumenty na úrovni města a na úrovni vyšších územních celků. Analýza strategických dokumentů je důležitou součástí analytické části strategických plánů. Soulad všech dokumentů je základním stavebním prvkem úspěšného řízení rozvoje města.

### **Nadnárodní a národní strategické dokumenty**

#### **Strategie Evropa 2030**

Dlouhodobý rámec EU zaměřený na obnovu po pandemii, posílení konkurenceschopnosti, sociální koheze a zelenou transformaci. Vytýčuje priority v oblasti digitálního trhu, klimatické neutrality a inkluzivního růstu napříč členskými státy.

#### **Národní program reforem České republiky**

Každoroční plán České republiky, který systematicky navrhuje rozpočtové, ekonomické a strukturální reformy v souladu s doporučeními EU. Sleduje makroekonomickou stabilitu, trh práce, sociální politiku i udržitelnost veřejných financí.

#### **Strategie regionálního rozvoje ČR 2021+**

Národní koncepce pro vyrovnaný rozvoj území po roce 2020, která definuje klíčové intervence pro podporu venkova, měst a jejich spádových obvodů. Cílem je posílit lokální ekonomiky, infrastrukturu a sociální soudržnost napříč regiony.

#### **Politika územního rozvoje ČR**

Státní územně plánovací dokument stanovující základní zásady územního rozvoje a koordinaci mezi úrovněmi správy. Vymezuje rozvojové osy a koridory, priority pro dopravní a technickou infrastrukturu i ochranu přírodních a kulturních hodnot.

### **Strategické / koncepční dokumenty Olomouckého kraje**

#### **Strategie rozvoje územního obvodu Olomouckého kraje**

Konzultační dokument, který stanovuje dlouhodobé vize a priority pro územní rozvoj kraje. Identifikuje klíčové oblasti růstu, včetně infrastruktury, ekonomického rozvoje a ochrany kulturního a přírodního dědictví, a navrhuje konkrétní projekty a opatření k jejich dosažení.

#### **Zásady územního rozvoje Olomouckého kraje**

Právně závazný dokument vymezující strukturu a využití území v kraji. Definuje zásadní rozvojové osy, koridory pro dopravní a technickou infrastrukturu, plochy pro rozvojové a ochranné účely a koordinuje územní plány obcí v celokrajském kontextu.

## **Dlouhodobý záměr vzdělávání a rozvoje vzdělávací soustavy Olomouckého kraje na období 2024–2028**

Strategický plán krajského úřadu pro podporu a modernizaci škol a vzdělávacích institucí. Zaměřuje se na kvalitu výuky, rozvoj digitální gramotnosti, inkluzi a celoživotní vzdělávání, včetně investic do infrastruktury a odborného rozvoje pedagogů.

### **Plán odpadového hospodářství Olomouckého kraje**

Koncepční dokument, který stanovuje cíle a postupy pro nakládání s odpady v kraji. Obsahuje opatření pro prevenci vzniku odpadů, zvýšení míry jejich třídění a recyklace, provoz zařízení pro zpracování a likvidaci odpadů a zajištění finančních zdrojů na tyto aktivity.

### **Program rozvoje cestovního ruchu Olomouckého kraje 2021–2027**

Dlouhodobá strategie krajského úřadu pro podporu turistických aktivit a rozvoj destinačního managementu. Identifikuje klíčové turistické atraktivity, navrhuje marketingová opatření, rozvojové projekty (infrastruktura, služby) a podporu udržitelného turismu v jednotlivých regionech kraje.

## **Strategické/koncepční rozvojové dokumenty a analytické podklady zpracované pro území města Šternberka (příp. pro území ORP Šternberk, Mikroregionu Šternbersko či území Olomoucké aglomerace).**

Pro území města Šternberk i širšího ORP Šternberk a Mikroregionu Šternbersko, s. o. slouží jako základní urbanistický dokument **Územní plán Šternberk**, doplněný sedmi územními studii, mezi nimi i širokosíťová Územní studie krajiny pro celé ORP. Doplnující analytické podklady představují pravidelně aktualizované Územně-analytické podklady ORP.

Mezi klíčové strategické a koncepční dokumenty, které formují směřování města, patří **Program rozvoje města, Program regenerace městské památkové zóny, Plán rozvoje sportu, Místní energetická koncepce a energetický management, Povodňový plán města a ORP Šternberk a Plán prevence kriminality, Střednědobý plán rozvoje sociálních služeb na Šternbersku na období 2026–2031**. Ve finanční rovině město pracuje dle zákona o rozpočtových pravidlech územních rozpočtů se schváleným rozpočtem a střednědobým výhledem (2026–2031), který doplňuje každoročně aktualizovaný střednědobý investiční plán mapující očekávané projekty, harmonogramy i finanční zdroje.

V kontextu evropské politiky soudržnosti je Šternberk součástí Integrovaných teritoriálních investic **Olomoucké aglomerace** (ITI), díky čemuž získal podporu pro rozsáhlé projekty ve veřejné i podnikatelské sféře. Současně se město zapojuje do komunitně vedeného místního rozvoje (CLLD) prostřednictvím MAS Šternbersko a soustředí se na plnění priorit vytyčených ve **Strategii komunitně vedeného místního rozvoje MAS Šternbersko na období 2021–2027**. Zároveň připravuje novou CLLD strategii pro nadcházející programové období. Nově transformované společenství obcí **Mikroregion Šternbersko, s. o.** (16. 06. 2025) připravuje v rámci spolupráce **Program rozvoje města** na další období (2026–2032).



## A. Analytická část

### 1 Charakteristika města

#### 1.1 Identifikační údaje města

Oficiální název:	<b>Město Šternberk</b>
Sídlo městského úřadu:	Horní náměstí 78/16, 785 01 Šternberk
IČ / DIČ:	00299529 / CZ00299529
Obec s rozšířenou působností:	Šternberk
Okres (LAU 1):	Olomouc
Kraj (NUTS 3):	Olomoucký kraj
Region soudržnosti (NUTS 2):	Střední Morava
Katastrální plocha (ha):	4 879
Počet obyvatel k 31. 12. 2024:	13 239
Nadmořská výška (m n. m.):	268 m
Zeměpisné souřadnice (WGS-84):	ZŠ 49° 43' 50'', ZD 17° 17' 56''
E-mailová adresa:	podatelna@sternberk.cz
Webové stránky:	<a href="http://www.sternberk.eu/">http://www.sternberk.eu/</a>

## 1.2 Poloha města

Šternberk je situován na pomezí Hané a Nížkého Jeseníku. Jeho území se rozkládá v mírně zvlněné krajině, přičemž severní část obce se postupně zvedá směrem k prvním výběžkům Nížkého Jeseníku. Městem protéká říčka Sitka, která je levostranným přítokem řeky Oskavy. Město Šternberk se nachází v okrese Olomouc, přibližně 15 km severně od krajského města Olomouc. S počtem obyvatel 13 239 (k 31. 12. 2024). Správní území Šternberka se rozkládá na 48,8 km<sup>2</sup>, přičemž hustota zalidnění dosahuje 271,8 obyvatele na km<sup>2</sup>. Většina obyvatel žije v centrální části města a ve Lhotě, zatímco místní části Dalov, Chabičov, Krakořice a Těšíkov jsou méně osídlené.

**Tabulka 1:** Srovnání města Šternberka s ORP Olomouckého kraje a vyššími územními celky podle hustoty zalidnění

Město, územní jednotka	Počet obyvatel	Rozloha (km <sup>2</sup> )	Hustota zalidnění (obyv./km <sup>2</sup> )
Prostějov	43 563	39,0	1 117,0
Olomouc	102 293	103,3	990,2
Šumperk	24 969	27,9	894,9
Přerov	41 661	58,4	713,3
Zábřeh	13 444	34,6	388,5
Hranice	18 024	49,8	361,9
Jeseník	10 619	38,2	277,9
<b>Šternberk</b>	<b>13 239</b>	<b>48,8</b>	<b>272,3</b>
Lipník nad Bečvou	7 961	30,6	260,1
Uničov	11 151	48,3	230,8
Litovel	9 689	46,4	207,1
Mohelnice	9 572	46,2	198,9
Konice	2 664	24,4	109,1
okres Olomouc	234 939	1 608,1	146,1
Olomoucký kraj	632 864	5 271,5	120,0
Česká republika	10 900 555	78 871,0	138,2

*Zdroj: vlastní zpracování*

Poloha města Šternberka má velmi výhodné dopravní spojení s krajským městem Olomouc. Protíná jej silnice I/46, která spojuje Olomouc se Šternberkem a dále pokračuje směrem na Moravský Beroun a Opavu. Doba jízdy mezi Šternberkem a Olomoucí činí přibližně 24 minut, v závislosti na intenzitě provozu. Šternberk má rovněž dobrou dostupnost do regionálně významných center – cesta do Uničova trvá asi 19 minut, do Litovle přibližně 27 minut. Město je také napojeno na železniční trať Olomouc–Šumperk, která zajišťuje přímé spojení s krajským městem a oblastí severní Moravy.

**Tabulka 2:** Vzdálenost města Šternberka od vybraných středisek

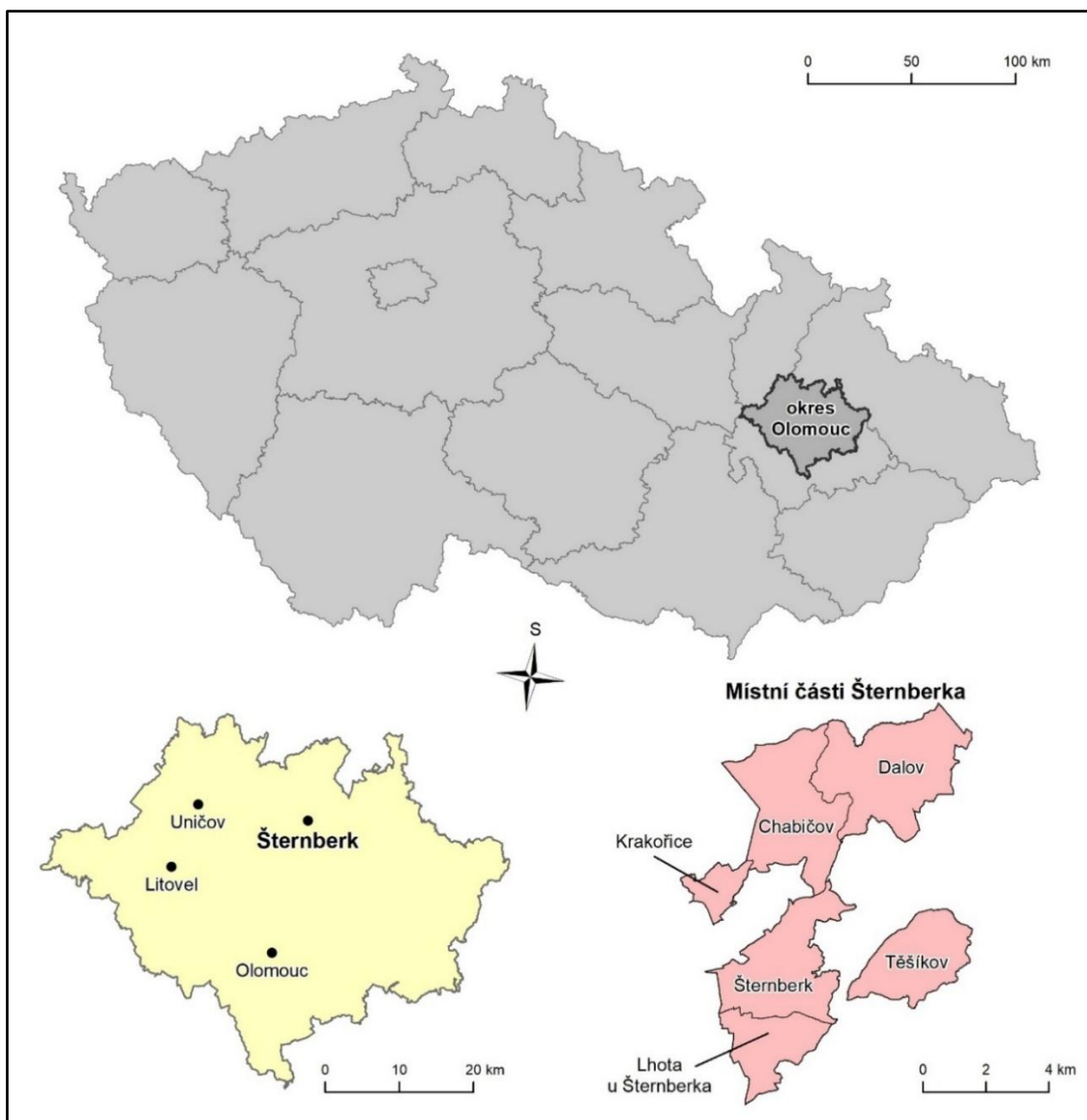
Název střediska	Vzdušná vzdálenost	Silniční vzdálenost	Časová vzdálenost
Litovel	16,5 km	20,4 km	27 min
Uničov	13,5 km	15,9 km	19 min
Opava	50 km	57,5 km	1 h 0 min
Olomouc	15,7 km	19,4 km	24 min
Praha	209 km	301 km	3 h 0 min

*Zdroj: Mapy.cz; vlastní zpracování*

**Tabulka 3:** Sousední obce města Šternberka

Název obce	Hranice obce
Štarnov	Jih
Lipina	Východ
Lužice	Západ
Hlásnice	Sever
Babice	Severozápad
Domašov u Šternberka	Jihovýchod

*Zdroj: Mapy.cz; vlastní zpracování*



**Obrázek 1:** Geografická poloha města Šternberka v rámci ČR, okresu a katastrální území obce

*Zdroj: ARCČR, vlastní zpracování*

Katastr města Šternberka o celkové rozloze 48,8 km<sup>2</sup> je rozdělen do šesti katastrálních území: Šternberk, Lhota u Šternberka, Těšíkov, Krakovičice, Chabičov a Dalov. Katastr není kompaktní, jelikož katastrální území Těšíkov se nachází samostatně na východ od Šternberka a je odděleno obcí Lipina.



Ta byla až do roku 1990 součástí Šternberka spolu s Těšíkovem, avšak po osamostatnění Lipiny zůstal Těšíkov pod správou města.

Šternberk sdílí hranice svého katastru se 16 okolními obcemi. Z nich pouze Paseka spadá pod správní obvod ORP Uničov, zatímco Bělkovice-Laštany patří do ORP Olomouc a Dětrichov nad Bystřicí do ORP Bruntál. Zbývajících 14 sousedních obcí náleží do správního obvodu ORP Šternberk. Nejdlejší hranici katastru, měřící 18,6 km, sdílí město s obcí Lipina, přičemž s ní sousedí čtyři katastrální území Šternberka (Šternberk, Dalov, Těšíkov a Chabičov). Druhou nejdlejší hranici má město s obcí Hlásnice (10,7 km), zatímco nejkratší úsek hranice se nachází na jihu města, kde Šternberk sousedí s obcí Bohuňovice (0,6 km).

### ***Dopravní obslužnost***

Veřejná doprava ve Šternberku je poměrně dobře rozvinutá. Mezi Olomoucí a Šternberkem je veřejná hromadná doprava osob zajištěna kombinací regionální autobusovou a železniční dopravou. Dopravní obslužnost je zajištěna od 4:00 do 23:30 hodin každý všední den, což představuje velmi dobrou dostupnost. Město se nachází na železničních trasách Olomouc–Šumperk, a zároveň leží na autobusových tazích Olomouc–Opava a Olomouc–Rýmařov. Přímo ve městě patří mezi nejfrekventovanější část ulice Olomoucká, která slouží jako hlavní příjezdová komunikace z jižní strany a vede přes centrum. Tato silnice I/46 se mění v ulici Jívavskou, která pokračuje směrem na Lipinu. Mezi další často využívané dopravní tahy patří ulice Rýmařovská, Jesenická a Uničovská.

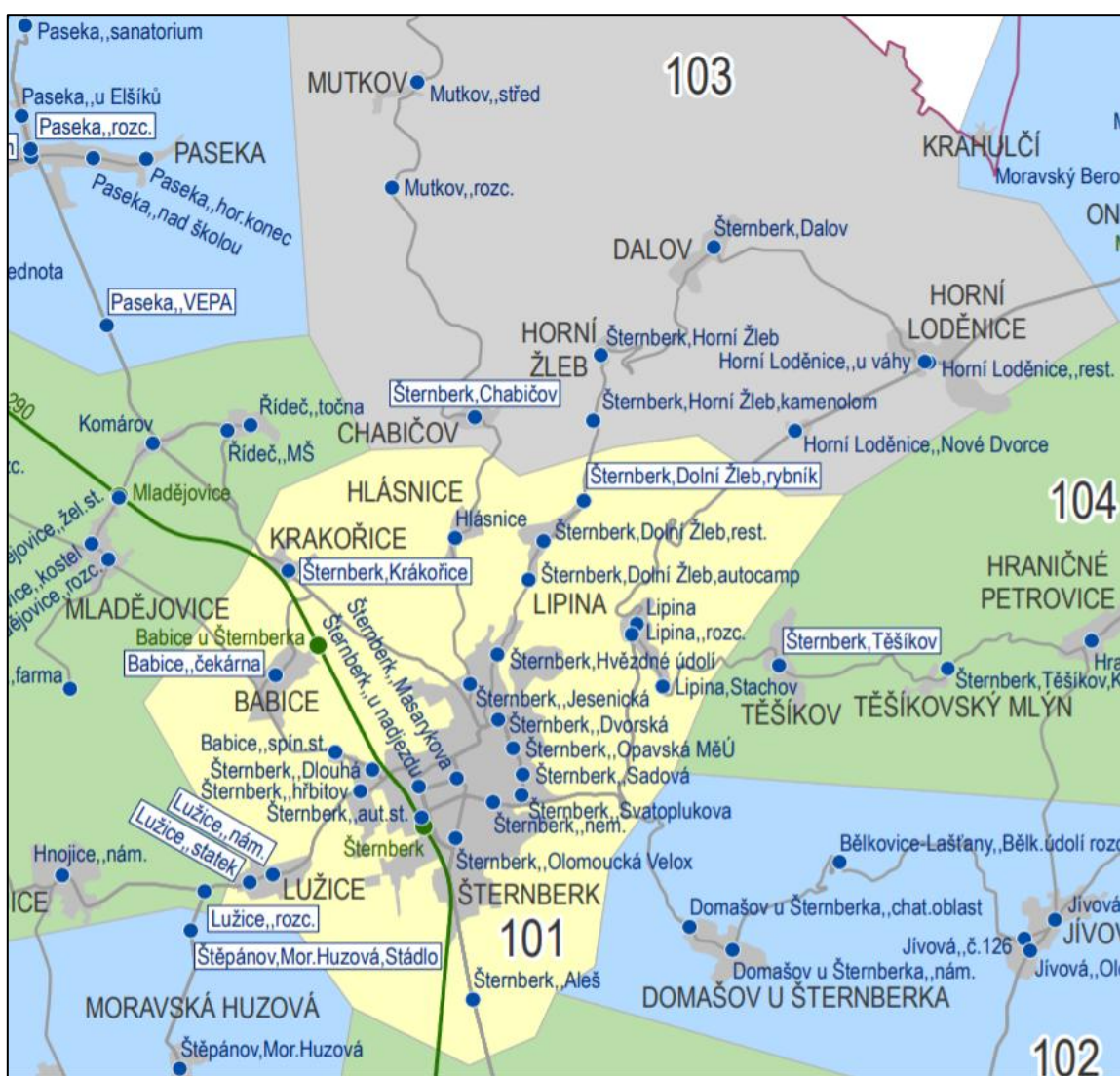
### **Autobusová obslužnost**

Síť autobusových zastávek regionálních i dálkových linek rovnoměrně pokrývá celé území města Šternberka a spoje jezdí v častých intervalech. Na území města působí dopravci Arriva Morava a.s., Vojtila Trans s.r.o. a Transdev Morava s.r.o. Jejich linky zajišťují spojení Šternberka nejen s krajským městem Olomouc, ale i s dalšími významnými centry v širším regionu (např. Opava, Litovel, Uničov, Rýmařov, Krnov, Jeseník či Přerov). Současně obsluhují i místní části města – Dolní Žleb, Dalov, Chabičov, Krakořice a Těšíkov – a propojují je s jádrovým územím. Podle Plánu dopravní obslužnosti Olomouckého kraje patří Šternberk spolu s místními částmi Krakořice a Dolní Žleb a také s okolními obcemi Lipina, Hlásnice, Babice a Lužice do zóny 101. Místní části Horní Žleb a Dalov spadají do zóny 103 a Těšíkov do zóny 104. Celé území obsluhuje 18 autobusových linek s celkem 24 zastávkami, které mají dobrou pěší dostupnost.

**Tabulka 4:** Autobusové zastávky na území města Šternberka

Název zastávky	Název zastávky
Šternberk, Aleš	Šternberk, Jesenická
Šternberk, Olomoucká	Šternberk, Hvězdné údolí
Šternberk, nem.	Šternberk, Těšíkov
Šternberk, aut. st.	Šternberk, Těšíkov, Kyselka rozc.
Šternberk, Masarykova	Šternberk, Krakořice
Šternberk, Dlouhá	Šternberk, Dolní Žleb, autocamp
Šternberk, hřbitov	Šternberk, Dolní Žleb, rest.
Šternberk, Svatoplukova	Šternberk, Dolní Žleb, rybník
Šternberk, Sadová	Šternberk, Chabičov
Šternberk, Opavská MěÚ	Šternberk, Horní Žleb, kamenolom
Šternberk, Dvorská	Šternberk, Dalov

*Zdroj: IDOS, mapy.cz*



**Obrázek 2:** Obslužné zóny krajské integrované dopravy

*Zdroj: KIDSOK, 2025*

**Tabulka 5:** Autobusové linky obsluhující území města Šternberka

Linka	Počátek cesty	Konec cesty
313	Litovel, Palackého	Šternberk, Dvorská
904	Olomouc, aut. nádr.	Jeseník, aut. nádr.
912	Rýmařov, aut. st.	Šternberk, Dvorská
913	Krnov, aut. st.	Olomouc, aut. nádr.
914	Bruntál, žel. st.	Olomouc, aut. nádr.
921	Břidličná, aut. st.	Olomouc, aut. nádr.
923	Opava, Východní nádraží	Olomouc, aut. nádr.
890328	Jívová, nám.	Šternberk, Dvorská
890329	Šternberk, Dvorská	Štěpánov, Moravská Huzová, Benátky
890330	Šternberk, Dvorská	Samotišky, škola
890331 29	Šternberk, aut. st.	Moravský Beroun, nám.
890331 33	Šternberk, aut. st.	Šternberk, Dvorská
890331 35	Šternberk, Dlouhá	Šternberk, Dvorská
890332	Šternberk, Dvorská	Mladějovice, farma
890333	Šternberk, aut. st.	Norberčany, Stará Libavá, Kříž
890923	Moravský Beroun, nám.	Šternberk, Dvorská
890129	Krnov, aut. st.	Brno, ÚAN Zvonařka

*Zdroj: IDOS, mapy.cz*

### Vlaková obslužnost

Veřejnou hromadnou dopravu osob po železnici zajišťuje osobní vlaková doprava na celostátní trati č. 290 Olomouc–Šumperk. Tato trať slouží především pro přepravu mezi Šternberkem a krajským městem Olomouc, kde je možné využít přímé přestupy na železniční koridor Praha – Pardubice – Česká Třebová – Olomouc – Ostrava – Bohumín. Zajištěna je také přímá doprava bez přestupu do Přerova, Nezamyslic, Uničova a Šumperka. Ve Šternberku se nachází jedna železniční stanice, umístěná na západním okraji města. Pro obslužnost správního území má částečný význam také železniční stanice Babice, která se nachází na území sousední obce. Díky své docházkové vzdálenosti (cca 1 km, tedy přibližně 15 minut chůze) je dostupná zejména pro obyvatele místní části Krakořice.

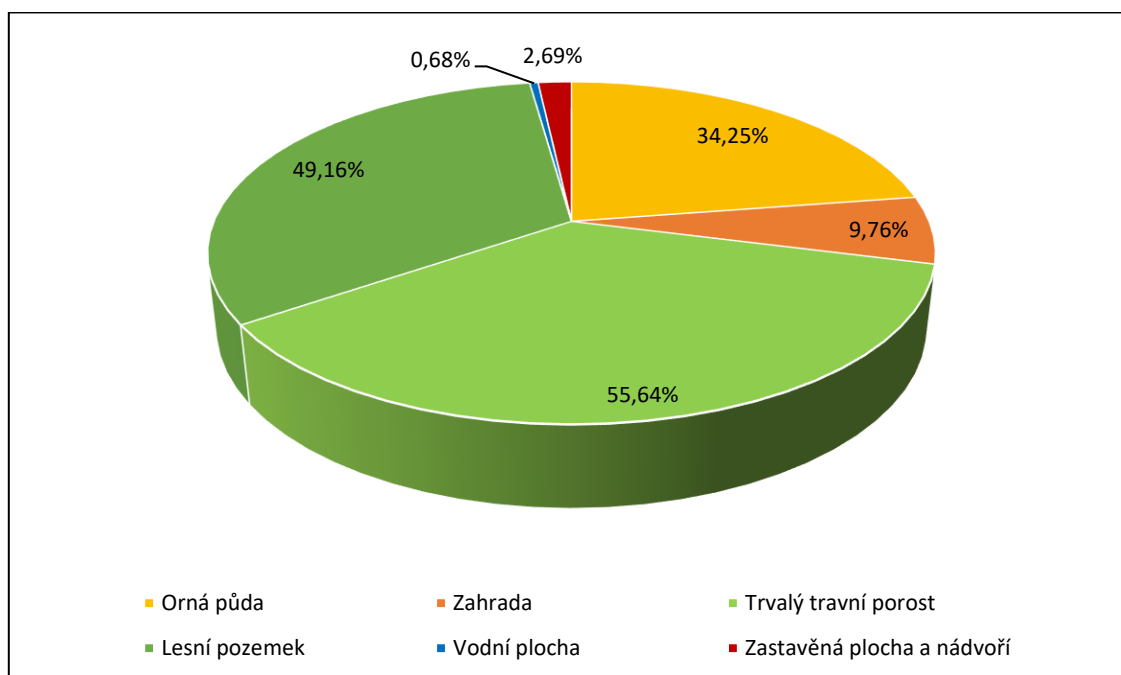
### **1.3 Využití území**

Výměra města Šternberka činí 4 879,06 ha. Téměř polovina území (49,2 %; 2 398,6 ha) je pokryta lesy. Další 37,5 % rozlohy (1 830, 16 ha) tvoří zemědělská půda. Orná půda zaujímá plochu 627 ha, což je 34,3 % ze zemědělské půdy. Trvalé travní porosty zaujímají rozlohu o 1 020 ha, což je 55% podíl na zemědělské půdě. Pouhý zlomek ze zemědělské půdy tvoří ovocné sady (4,22 ha). 131,18 ha tvoří zastavěné plochy a nádvoří a 33,23 ha připadá na vodní plochy.

**Tabulka 6:** Využití území města Šternberka k 31. 12. 2024

	Ha	%
<b>Celková výměra</b>	<b>4 879,06</b>	<b>100,00</b>
<b>Zemědělská půda</b>	<b>1 830,16</b>	<b>37,51</b>
Orná půda	626,94	34,25
Chmelnice	–	–
Vinice	–	–
Zahrada	178,76	9,76
Ovocný sad	4,22	0,23
Trvalý travní porost	1 020,24	55,64
<b>Nezemědělská půda</b>	<b>3 048,91</b>	<b>62,48</b>
Lesní pozemek	2 398,60	49,16
Vodní plocha	33,23	0,68
Zastavěná plocha a nádvoří	131,18	2,69
Ostatní plocha	484,89	9,93

*Zdroj: ČSÚ; 2024*



**Obrázek 3:** Využití území města Šternberka k 31. 12. 2024

*Zdroj: ČSÚ; 2023; vlastní zpracování*

## 1.4 Historie města

O městě se v písemných pramenech poprvé hovoří v roce 1296, přestože plnohodnotné městské atributy získal Šternberk až ve druhé polovině 14. století a na počátku 15. století. Město bylo pravděpodobně původně kolonizováno převážně německými osadníky, zatímco okolní vesnice osidlovalo české obyvatelstvo. Šternberské prostředí se však brzy vyprofilovalo jako národnostně smíšené. Už ve 13. století vedla přes Šternberk významná obchodní cesta z Olomouce, která se zde

rozdělovala na dva směry – jeden vedl ke královskému městu Uničov, druhý přes Jeseníky do Slezska. Důležitým hospodářským odvětvím se stala těžba železné rudy v okolí města, která se zpracovávala v místních hamrech a hutích.

Panství Šternberk patřilo rodu Šternberků téměř do konce 14. století. K nejvýznamnějším členům této větve patřil Albert II. ze Šternberka, který byl blízkým rádcem Karla IV. a zastával nejvyšší církevní úřady – působil jako biskup i arcibiskup. Za jeho vlády bylo město obeháno hradbami, obyvatelům udělil řadu práv a v roce 1371 zde společně s kostelem Zvěstování Panny Marie založil klášter řeholních kanovníků řádu sv. Augustina. Tento klášter se stal významnou institucí, která zásadně ovlivnila kulturní i náboženský vývoj města. Po vymření moravské větve Šternberků v roce 1397 přešlo panství do rukou pánů z Kravař (1397–1466), poté Kostků z Postupic (1466–1480), následně Berků z Dubé a Lipé (1480–1570) a knížat z Minsterberka (1570–1647). Dalšími vlastníky byli Württemberkové, až v roce 1693 získal panství významný a mocný rod Lichtenštejnů.

Za éry Berků z Dubé a Lipé i Minsterberků zažíval Šternberk období hospodářského rozmachu, který umožnily pevné základy a privilegia položená předchozími majiteli. Z hlediska národnostního složení byl Šternberk od husitských válek až do období třicetileté války převážně českým městem. Nicméně proces nárůstu německého obyvatelstva začal již na sklonku 16. století. Pokud jde o náboženskou situaci, Šternberk dlouho patřil k tolerantním sídlům. Berkové z Dubé a Lipé byli poměrně tolerantní vrchností, a tak zde vedle sebe bez větších konfliktů žili katolíci, židé, evangelíci augšpurského vyznání i členové Jednoty bratrské.

To se však změnilo za Minsterberků – na prahu třicetileté války byl Šternberk výrazně protihabsbursky orientován a stal se baštou protestantství. Během třicetileté války bylo město opakovaně obsazováno válčícími stranami – nejprve rebelujícími stavy, poté císařskými oddíly, následně jej vyplenila protestantská armáda vévody Jana Jiřího Krnovského, nakrátko jej ovládlo dánské vojsko a nakonec bylo celkem třikrát obsazeno švédskými jednotkami. Tyto válečné události město hospodářsky zcela vyčerpaly, uvrhly jej do dluhů a způsobily výrazný úbytek obyvatelstva. Válka měla zásadní dopad i na národnostní složení měšťanů. Do jejího začátku byl poměr českého a německého obyvatelstva přibližně vyrovnaný (1:1), avšak během konfliktu začal český živel ustupovat do pozadí. Tento trend se projevil i v úředních dokumentech, které byly od té doby vedeny převážně v němčině. Německý charakter města pak zůstal typický pro Šternberk až do roku 1945.

Období nového rozkvětu zažil Šternberk až ve druhé polovině 18. století. Majitelem panství byl už od počátku 18. století významný rod Lichtenštejnů. Město začalo ekonomicky prosperovat především díky tkalcovství, které navazovalo na starší cechovní tradice. Ve Šternberku se soustředilo velké množství drobných tkalců pracujících podomácku, což z něj učinilo centrum tkalcovství. V 19. století se Šternberk mohl chlubit vyspělým textilním průmyslem – v polovině století zde fungovalo 30 textilek, bělírů a barvíren, které zaměstnávaly tisíce domácích tkalců a dělníků. K úspěšnému rozvoji tohoto odvětví přispěl i přechod od produkce lněného plátna k výrobě bavlněného textilu.

Postupně však od 60. let 19. století význam textilnictví klesal, stejně jako těžba železné rudy v okolí města, která byla postupně utlumována. Naopak rostl význam dřevařství a stolařství. Roku 1870 byla do Šternberka přivedena železniční trať, což přispělo k dalšímu hospodářskému růstu. Charakter rozvinutého průmyslového města si Šternberk udržel až do druhé světové války. Bouřlivý rozvoj města v 19. století dokládá i fakt, že se jeho populace během této doby zdvojnásobila.

Změny v ekonomice šly ruku v ruce s politickými proměnami. Po roce 1848 sice Šternberk přestal být střediskem rozsáhlého lichtenštejnského dominia, ale převzal roli okresního města – sídla okresního hejtmanství, soudu a berního úřadu. Od roku 1868 patřilo k šternberskému politickému (správnímu) okresu celkem 75 obcí spadajících pod soudní okresy Šternberk, Dvorce a Město Libavá. V roce 1909 přešly soudní okresy Dvorce a Město Libavá pod nově zřízené okresní hejtmanství v Moravském Berouně, zatímco ke šternberskému okresu byl naopak připojen soudní okres Uničov (do té doby součást politického okresu Litovel). V období rakousko-uherské monarchie tak Šternberk zůstal významným politickým i soudním centrem. Město si nadále udržovalo vyhraněně německý charakter – v roce 1910 se k německé obcovací řeči hlásilo 14 357 obyvatel, zatímco k české pouze 160. Česká menšina však od 80. let 19. století postupně rozvíjela svou činnost, a to za výrazné podpory českých vsí v okolí. Narůstající sociální a národnostní napětí se ve Šternberku projevovalo nepokoji a demonstracemi dělnictva, násilným ukončením slavnosti při otevírání českého Národního domu či konflikty při shromážděních katolicky orientovaných spolků, které byly napadány místními „pokrokáři“.

Na počátku existence Československa se velká část německého obyvatelstva Šternberka jen obtížně smiřovala s novou státní mocí. Masový protest konaný 04. 03. 1919 při zahájení jednání německo-rakouského národního shromáždění přerostl v otevřený střet s ozbrojenými složkami Československa. Krvavý konflikt si vyžádal 15 obětí z řad civilistů a dva mrtvé vojáky. Vypjatý nacionalismus se ve městě projevoval i v následujících desetiletích. Hospodářská krize zasáhla Šternberk výrazněji než okolní města, neboť místní textilní továrny zaměřené na export byly často nuceny zcela ukončit provoz. Nezaměstnanost dosáhla alarmujících hodnot – v roce 1937 bylo ve Šternberku 3 822 nezaměstnaných pobírajících podporu a dalších 3 400 zcela bez jakékoliv pomoci. Vzhledem k celkovému počtu obyvatel (podle sčítání lidu z roku 1930 měl Šternberk 12 760 stálých obyvatel, z toho 11 178 německé a 1 346 české národnosti) se jednalo o nejvyšší nezaměstnanost na celé Moravě a ve Slezsku. Sociální nejistota přispěla k růstu radikálních nálad, což vedlo k vítězství Sudetoněmecké strany (SdP) ve volbách roku 1935. Po mnichovské dohodě byla velká část severní Moravy, včetně většiny území soudního okresu Šternberk, připojena k nacistickému Německu. Většina protinacisticky smýšlejících obyvatel – Čechů i Němců – opustila město do 08. 10. 1938. Podle sčítání lidu v roce 1939 zůstalo ve Šternberku pouhých 74 obyvatel české národnosti.

Šternberk byl osvobozen 05. 05. 1945, načež bylo německé obyvatelstvo odsunuto z Československa. Tím došlo k vysídlení převážné většiny původních obyvatel města. Šternberk byl následně dosídlen obyvateli z blízkých českých obcí, přistěhovalci z různých částí osvobozené republiky a také repatrianty z řad volyňských Čechů. I přesto počet obyvatel klesl na přibližně 6 000 osob. Město sice získalo český charakter, avšak mnoho neobydlených domů rychle chátralo a citelně chyběla pracovní síla pro obnovu výroby. Po únorovém převratu v roce 1948 nový režim postupně ovládl všechny sféry života. Z ekonomického hlediska došlo ke znárodnění soukromých firem a definitivnímu útlumu tradičního textilního průmyslu. Naopak lehký průmysl zůstal zachován a nadále prosperoval – mezi nejvýznamnější odvětví patřilo dřevařství, nábytkářství a výroba hodin. Právě hodinářská továrna Chronotechna, která vznikla v roce 1947 na místě zrušené tabákové továrny, se stala jedním z klíčových průmyslových podniků ve městě. Během 50. let vedl postupný růst průmyslové výroby k nárůstu počtu obyvatel Šternberka.

V roce 1960 proběhla správní reforma, která snížila počet okresů a krajů. Šternberk tím ztratil status okresního města a byl začleněn pod okres Olomouc v rámci nově vytvořeného Severomoravského

kraje. Po 110 letech tak přišel o svůj okresní statut, což vedlo k poklesu jeho významu a přesunu mnoha úřadů a institucí do Olomouce. Navzdory této změně pokračoval v 60. letech rozvoj šternberského průmyslu, přičemž nejvýznamnější expanzi zaznamenala továrna Chronotechna. V 70. letech došlo k několika územním změnám, které rozšířily katastr města. V roce 1971 byla ke Šternberku připojena obec Lužice, roku 1974 následovaly Babice s Krakořicemi, Chabičov s Hlásnicí, Těšíkov s Lipinou a Stachovem. O rok později, v roce 1975, se součástí města stal také Domašov u Šternberka. Populační růst Šternberka byl kromě územní integrace spojen především s rozvojem místních průmyslových podniků. Klíčovou roli nadále sehrávala Chronotechna, která zaměstnávala více než 2 000 pracovníků.

Po listopadovém převratu v roce 1989 a pádu komunistického režimu vstoupil Šternberk do nové etapy své historie. Brzy poté některé obce, které byly dříve integrovány k městu často bez ohledu na vůli svých obyvatel, obnovily svou samostatnost. Mezi ně patřily Babice, Domašov u Šternberka, Hlásnice, Lipina, Mladějovice, Horní Loděnice, Lužice, Komárov a Řídeč. Ve svazku s městem naopak zůstaly Dalov s Horním Žlebem, Chabičov, Krakořice a Těšíkov. V důsledku této dezintegrace a dalšího demografického vývoje počet obyvatel Šternberka postupně klesal – zatímco na konci roku 1989 zde žilo 17 486 obyvatel, v následujících letech jejich počet výrazně poklesl. Společenské změny byly doprovázeny transformací ekonomiky, privatizací, restitucemi a přechodem k tržnímu hospodářství. Továrna Chronotechna a s ní spojená výroba časoměrných přístrojů definitivně zanikla v roce 2000. Přestože na konci 90. let došlo ke zvýšené nezaměstnanosti, podnikatelská aktivita ve městě nadále rostla.

Město se muselo zaměřit na přehodnocení bytové výstavby a významné investice do infrastruktury. Bylo nutné modernizovat kanalizaci a vodovodní síť, která se nacházela na hraně životnosti, a pokračovat v rozšiřování plynofikace. Velké finanční prostředky byly vynaloženy i na rozvoj a modernizaci škol, ústavu sociální péče Vincentinum, obnovu zanedbaných historických památek a rekonstrukci ulic a náměstí. Od roku 2002 se Šternberk stal tzv. obcí s rozšířenou působností, čímž získal širší správní pravomoci.

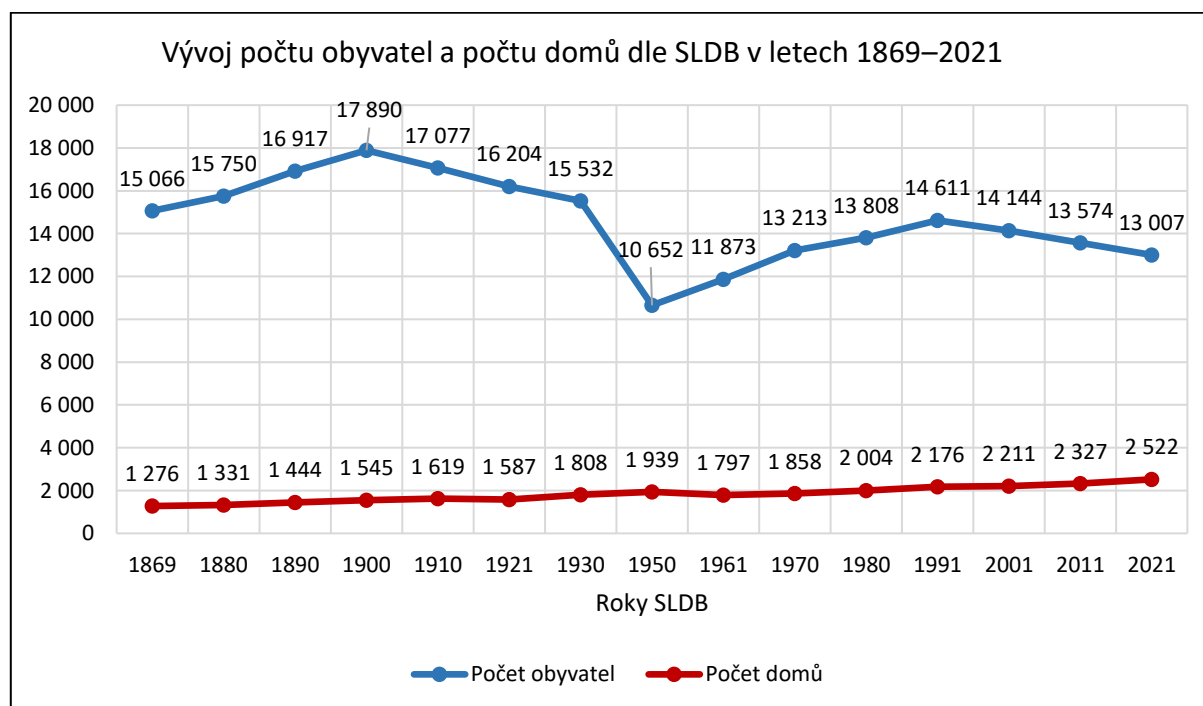
## 2 Obyvatelstvo

### 2.1 Demografická situace

Při prvním moderním Sčítání lidu, domů a bytů v roce 1869 žilo ve městě Šternberku 15 066 obyvatel. Do konce 19. století počet obyvatel lineárně rostl a při sčítání lidu v roce 1900 dosáhl historicky rekordního počtu 17 890 obyvatel.

Na počátku 20. století však počet obyvatel začal klesat, a při posledním předválečném sčítání v roce 1930 ve městě žilo 15 532 obyvatel. Šternberk (německy *Sternberg*) byl tehdy převážně německým městem, což potvrzuje i národnostní složení obyvatel. V roce 1930 zde žilo 2 231 Čechoslováků (14,4 %) a 12 996 Němců (83,7 %), zatímco 305 obyvatel (2 %) patřilo k jiné národnosti. Je třeba zdůraznit, že Lhota, tehdy samostatná obec, dnes část Šternberka, hrála výraznou roli v počtu Čechoslováků – ve Lhotě žilo 874 Čechoslováků a 840 Němců. Pokles obyvatel mezi roky 1930 a 1950 o téměř 5 000 byl logickým důsledkem poválečného odsunu Němců. V období socialismu se město, které ztratilo třetinu obyvatel, postupně začalo z této ztráty vzpamatovávat a počet obyvatel opět narůstal. Nicméně nikdy se již nepřiblížil původním hodnotám z roku 1869 ani z předválečného období.

Město od té doby postupně ztrácí na počtu obyvatel. Po roce 1991, kdy měl Šternberk 14 611 obyvatel, začal počet obyvatel trvale klesat. Tento úbytek se projevil už při sčítání v roce 2001, kdy město evidovalo 14 144 obyvatel, a pokračoval i v následujících desetiletích – v roce 2011 zde žilo 13 574 osob a podle posledního sčítání v roce 2021 už jen 13 007. Tento vývoj lze přičíst kombinaci přirozeného úbytku obyvatelstva, stárnutí populace a odchodu obyvatel. Zejména mladší generace odchází za vzděláním a prací do větších měst, což má za následek nejen pokles počtu obyvatel, ale i změnu věkové struktury. Zajímavé je, že zatímco počet obyvatel postupně klesá, počet domů ve městě roste. To naznačuje rozvoj bytového fondu, ale zároveň i to, že zvyšující se počet obytných jednotek není schopný zvrátit celkový demografický trend.

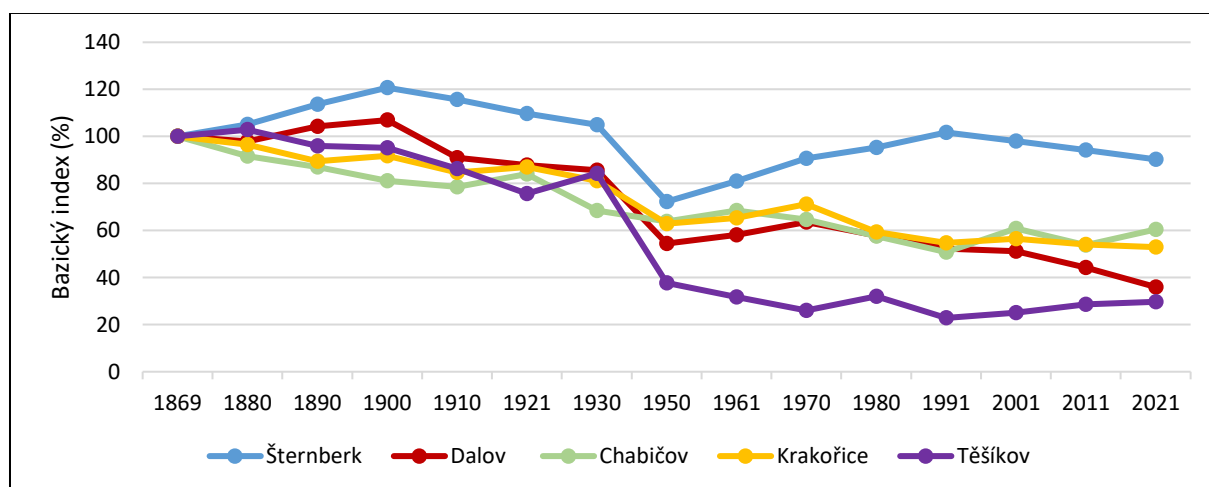


**Obrázek 4:** Vývoj počtu obyvatel a počtu domů města Šternberka dle SLDB v letech 1869–2021

**Zdroj:** ČSÚ; *Historický lexikon obcí, vlastní zpracování*

Na obr. 5 je srovnání demografického vývoje města Šternberka a jeho místních částí Dalov, Chabičov, Krakořice a Těšíkov vyjádřené bazickým indexem s rokem 1869 jako výchozí hodnotou (100 %). Tento přístup volíme záměrně, protože nám poskytuje dlouhodobou perspektivu: zachycuje úplný vývoj od postindustriálního období až po výsledky posledního SLDB 2021, a to bez deformací v důsledku různých absolutních velikostí obcí. Všechna sledovaná území startují na stejné úrovni, což výrazně zvyšuje srozumitelnost – okamžitě vidíme, kde a jak silně populace rostla či poklesla vůči výchozí hodnotě, aniž bychom museli porovnávat nesrovnatelná čísla. Navíc tento způsob klade lepší kontrast do klíčových zlomových momentů: například u Šternberka jasně vynikne vrchol kolem roku 1900 (cca 120 %) a následný pád až k zhruba 72 % v roce 1950. Detailně lze pozorovat, že Šternberk do roku 1900 silně rostl, pak až do poloviny 20. století klesal, po roce 1950 se pomalu začal rozvíjet a kolem roku 1980 dokonce překonal původní hodnotu, ale podle SLDB 2021 dosahuje stále jen kolem 90 %.

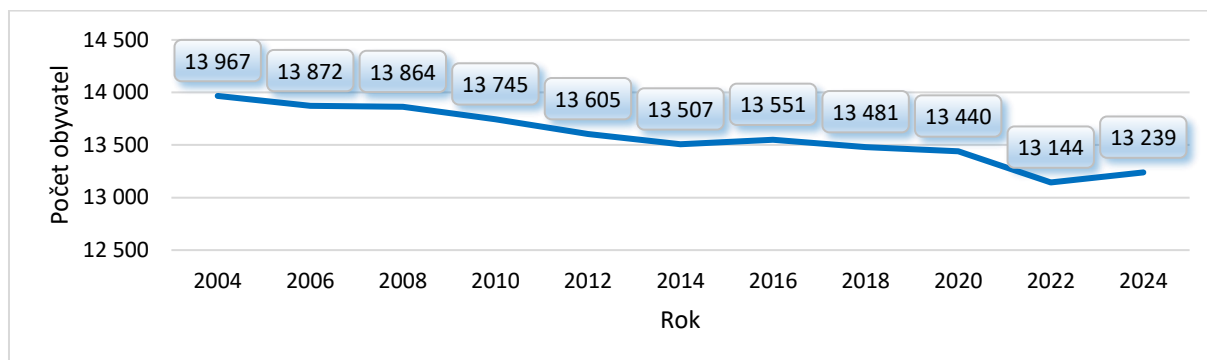
Dalov zaznamenal jen mírný vrchol kolem roku 1900, poté dlouhodobý sestup pod 60 % k roku 1950 a od 80. let neustálý úbytek až na dnešních zhruba 35 % (SLDB 2021). Chabičov a Krakořice měly podobný profil, postupný pokles a na přelomu 19. a 20. století až na 65–70 %. V roce 1930, po válce mírné výkyvy a dnes stabilizaci kolem 50–60 %. Nejdramatičtější proměnu prodělal Těšíkov s prudkým předválečným nárůstem až na 340 %, po odsunu původního obyvatelstva kolaps na necelých 40 % v roce 1950 a od té doby se drží pod 30 %. Použití roku 1869 jako báze tedy přináší nejucelenější pohled na dlouhodobé trendy a historické dopady migrací, industrializace i suburbanizace, přičemž výsledky SLDB 2021 potvrzují, že žádná z lokalit se zpět k původní hodnotě z roku 1869 nevrátila.



**Obrázek 5:** Trend vývoje počtu obyvatel města Šternberka a jeho místních částí v letech 1869–2011

**Zdroj:** SLDB, *Historický lexikon obcí, ČSÚ, vlastní zpracování*

Na obr. 6 je zachycen mírně sestupný trend počtu obyvatel Šternberka v letech 2004–2024: z 13 967 lidí v roce 2004 na 13 239 v roce 2024, což představuje celkovou ztrátu 728 obyvatel za dvacet let (průměrně 36 osob ročně). Nejsilnější propad nastal mezi lety 2020 a 2022, kdy Šternberk ztratil 296 obyvatel, menší, ale významné úbytky se objevily také v letech 2008–2010 (–119) a 2012–2014 (–98). Po roce 2022 pak zaznamenáváme mírné oživení na 13 239 obyvatel.



**Obrázek 6:** Vývoj počtu obyvatel ve městě Šternberku v letech 2004–2024 (stav k 31. 12. 2024)  
**Zdroj:** databáze demografických údajů za obce ČR, vlastní zpracování

## 2.2 Pohyb obyvatelstva

Tabulka vývoje pohybu obyvatelstva ve čtyřech pětiletých obdobích (2000–2004, 2005–2009, 2010–2014, 2015–2019) a aktuálním období 2020–2024 ukazuje, že Šternberk se potýká především s dlouhodobým přirozeným úbytkem (–397 osob) a proměnlivým migračním saldem (–432). V každém z hodnocených pětiletí převažovala úmrtí nad narozeními: největší propad v přirozené měně nastal v letech 2020–2024 (619 narozených, 823 zemřelých, celkem –204). Migrační saldo bylo silně záporné především v letech 2005–2009 (–228, když se 1 076 lidí přistěhovalo a 1 304 vystěhovalo), od období 2015–2019 se však situace mírně zlepšila a v letech 2020–2024 se dokonce přistěhovalo o 113 osob více, než kolik jich odešlo. I přes tuto pozitivní změnu migrace však vysoký přirozený úbytek vedl ke každoroční ztrátě obyvatelstva – celkově o 829 lidí za posledních 24 let.

**Tabulka 7:** Vybrané ukazatele dynamiky obyvatelstva ve městě Šternberku v letech 2000–2024

Období	Narození	Zemřelí	Přirozený přírůstek	Přistěhovalí	Vystěhovalí	Migrační saldo	Celkový přírůstek
2000–2004	631	708	-77	960	1 037	-77	-154
2005–2009	717	749	-32	1 076	1 304	-228	-260
2010–2014	691	734	-43	1 188	1 364	-176	-219
2015–2019	726	767	-41	1 470	1 534	-64	-105
2020–2024	619	823	-204	1 553	1 440	113	-91
<b>CELKEM</b>	<b>3 384</b>	<b>3 781</b>	<b>-397</b>	<b>6 247</b>	<b>6 679</b>	<b>-432</b>	<b>-829</b>

*Zdroj: ČSÚ, vlastní zpracování*

## 2.3 Věková struktura

Obecným jevem ve Šternberku je postupné stárnutí populace, které se odráží v poměrném poklesu dětské složky a naopak ve zvýšení podílu seniorů. Podíl dětí (0–14 let) se v posledních letech udržuje kolem 15 % – 16 %, zatímco senioři (65+) zaujímají již mezi 21 % a 23 % obyvatel. Lidé v produktivním věku (15–64 let) tvoří zhruba 62 % – 64 % všech obyvatel, což je sice stále nejpočetnější skupina, ale jejich relativní podíl mírně klesá. Důsledkem této změny věkové skladby je nárůst průměrného věku 43,2 roku v roce 2019 na 44,6 roku v roce 2023, přičemž rok 2024 zaznamenal mírný pokles na 43,1 roku. Výrazně stoupl také index stárnutí, který ukazuje počet seniorů na 100 dětí – z úrovně 137,3 v roce 2019 až na 151,3 v roce 2024. Naopak index závislosti I (poměr dětí vůči obyvatelstvu v produktivním věku) se pohybuje poměrně stabilně kolem 24–26, což svědčí o relativně ustálené dětské poptávce po péči a službách. Index závislosti II (počet seniorů na 100 ekonomicky aktivních osob) však během

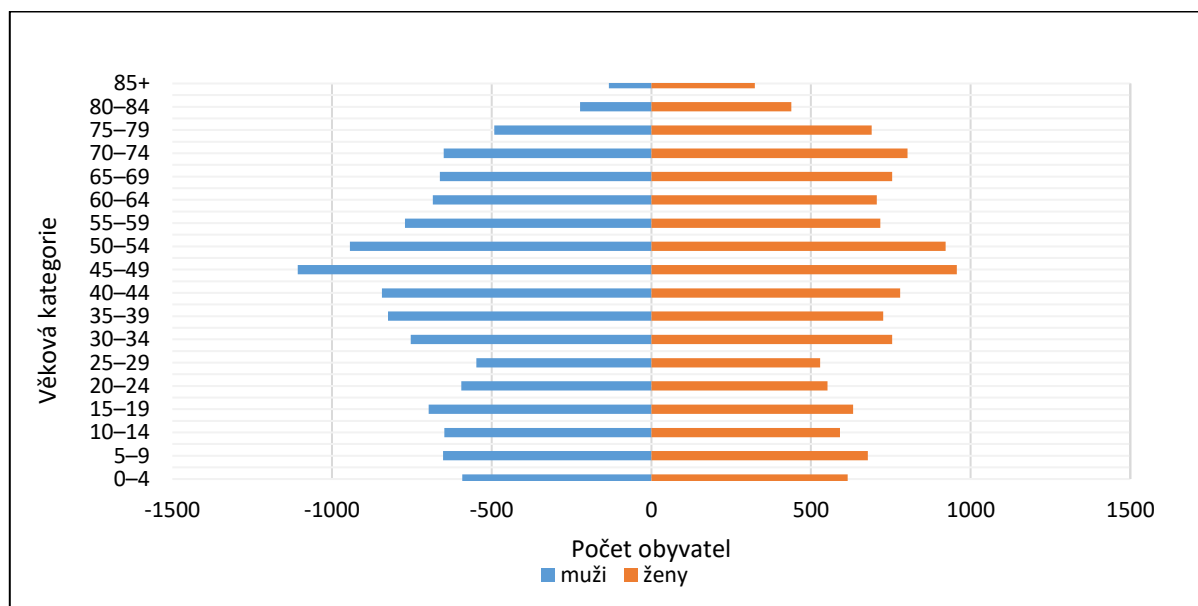
období vzrostl z 34,9 na 37,6, což ukazuje na postupné zatížení produktivní složky rostoucím počtem starších osob. Celkový index ekonomického zatížení – součet obou závislých skupin na 100 pracovníků – se tak zvýšil z hodnoty 60,4 v roce 2019 na 62,5 v roce 2024. To znamená, že na každých 100 obyvatel Šternberka v produktivním věku připadá nyní přibližně 62 závislých dětí či seniorů, což představuje další výzvu pro místní zdravotní, sociální i vzdělávací infrastrukturu.

**Tabulka 8:** Vybrané charakteristiky věkové struktury obyvatel města Šternberka v letech 2019–2024

Charakteristiky	2019		2020		2021		2022		2023		2024		
	abs.	%	abs.	%	abs.	%	abs.	%	abs.	%	abs.	%	
Počet obyvatel celkem	13 440	100	13 388	100	13 144	100	13 239	100	13 264	100	13 239	100	
v tom pohlaví	muži	6 463	48,1	6 425	48,0	6 344	48,3	6 375	48,2	6 379	48,1	6 360	48,0
	ženy	6 977	51,9	6 963	52,0	6 800	51,7	6 864	51,8	6 885	51,9	6 879	52,0
v tom ve věku (let)	0-14	2 133	15,9	2 150	16,1	2 056	15,6	2 096	15,8	2 082	15,7	2 025	15,3
	15-64	8 379	62,3	8 287	61,9	8 118	61,8	8 155	61,6	8 146	61,4	8 150	61,6
	65 a více	2 928	21,8	2 951	22,0	2 970	22,6	2 988	22,6	3 036	22,9	3 064	23,1
Průměrný věk		43,2		43,5		43,9		44,2		44,6		43,1	
Index stáří		137,3		143,5		147,4		142,6		145,8		151,3	
Index závislosti I.		25,5		24,8		24,8		25,7		25,6		24,8	
Index závislosti II.		34,9		35,7		36,6		36,6		37,3		37,6	
Index ekonomického		60,4		60,5		61,4		62,3		62,8		62,5	

*Zdroj: Veřejná databáze ČSÚ, vlastní výpočty*

Graf věkové struktury Šternberka má zřetelně zužující se bázi a naopak rozšířený středový pás, což odráží nízkou porodnost a prominentní střední generace. Nejpočetnější jsou ročníky ve věku 45–54 let, kdy na mužské straně dosahuje skupina 45–49 let zhruba 1 100 osob a u žen téměř 1 000. Naopak nejmladší kategorie (0–4, 5–9 let) čítají kolem 500–600 chlapců a 600–650 dívek, což ukazuje na relativně úzkou generační výměnu. Ve vyšších věkových kategoriích (65+) převládají ženy, např. ve skupině 85+ jich je asi 400 oproti 300 mužům, a populační vrchol v pásmu 70–74 let (muži cca 650, ženy cca 800) připomíná postupné „stárnutí“ Šternberka. Tvar pyramidy tedy potvrzuje demografický posun ke stárnoucí populaci s dominantní střední generací a relativně nízkým příjmem nových mladých obyvatel.



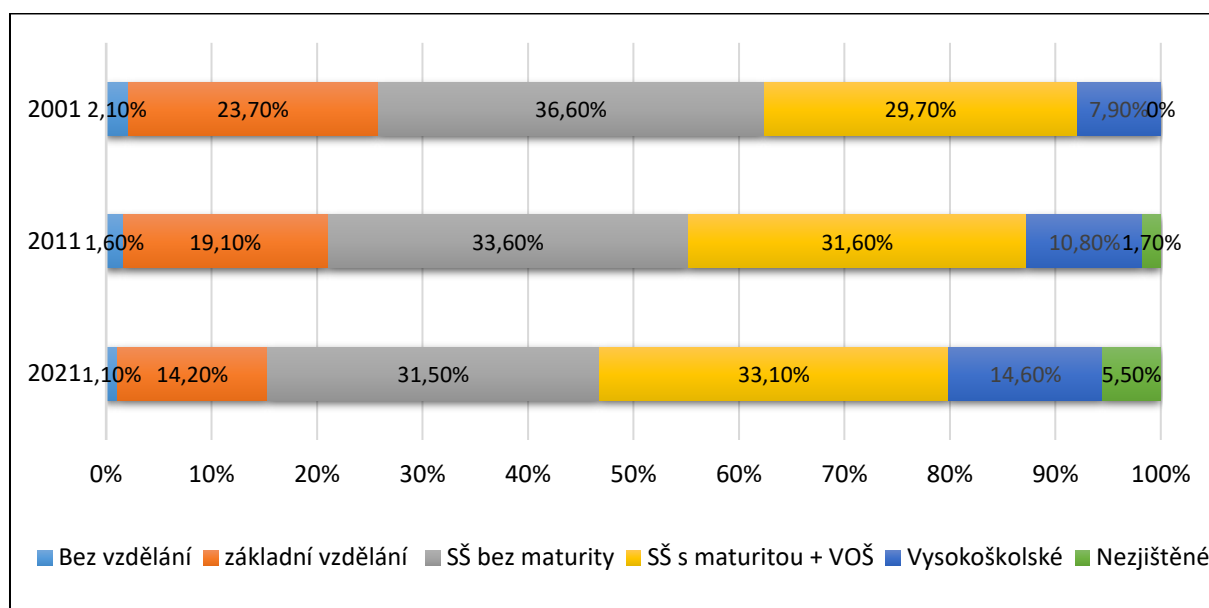
**Obrázek 7:** Věková pyramida města Šternberka k 31. 12. 2024

*Zdroj: ČSÚ; vlastní zpracování*

## 2.4 Vzdělanostní struktura

Kvalitní vzdělanostní struktura obyvatel znamená určitý potenciál pro rozvoj města, rozvoj podnikání nebo také zapojení občanů do veřejného dění ve městě. Na grafu vzdělanostní struktury Šternberka za období 2001–2021 je zřejmý výrazný posun směrem k vyššímu vzdělání obyvatel. Podíl osob s pouze základním vzděláním klesl z 23,7 % v roce 2001 na 14,2 % v roce 2021, podobně klesla i skupina se středoškolským vzděláním bez maturity (z 36,6 % na 31,5 %).

Naopak podíl obyvatel se středoškolskou maturitou (včetně VOŠ) vzrostl z 29,7 % na 33,1 %, a nejmarkantněji se zvýšil podíl vysokoškoláků ze 7,9 % na 14,6 %. Mírně se také zvýšil podíl osob s nezjištěným vzděláním (na 5,5 %). Celkově to naznačuje, že se ve Šternberku během dvaceti let zlepšila vzdělanostní úroveň populace, méně lidí dnes končí pouze základní školou a stále více jich dosahuje středoškolského vzdělání či vysokoškolského titulu.



**Obrázek 8:** Vzdělanostní struktura obyvatel města Šternberka v roce 2001, 2011 a 2021

**Zdroj:** SLDB 2001, 2011 a 2021, ČSÚ; vlastní zpracování

Vzdělanostní strukturu můžeme také vyjádřit tzv. syntetickým ukazatelem vzdělanosti. Ten může nabývat hodnot od 1 (nejhorší možný výsledek) do 4 (nejlepší možný výsledek). Ve Šternberku tvoří nejpočetnější vzdělanostní skupinu lidé se středoškolským vzděláním s maturitou či VOŠ (přibližně 33 %), následují středoškoláci bez maturity (32 %) a vysokoškoláci (14 %). Podíl obyvatel s pouze základním vzděláním (14 %) či bez vzdělání (1 %) je v městě mírně vyšší než v průměru Olomouckého kraje a ČR, zatímco podíl vysokoškolsky vzdělaných je o několik procent nižší. To se promítá i do syntetického ukazatele vzdělanosti, který pro Šternberk dosahuje hodnoty 2,52, zatímco kraj i republika se pohybují kolem 2,54 – 2,59. Tyto rozdíly však nelze posuzovat izolovaně: vyšší územní celky zahrnují univerzitní a větší průmyslové aglomerace, které ovlivňují celkovou strukturu vzdělání obyvatelstva.

**Tabulka 9:** Porovnání vzdělanostní struktury obyvatel města Šternberka s vyššími územními celky

Vzdělání	Šternberk		Okres Olomouc		Olomoucký kraj		Česká republika	
	Počet	%	Počet	%	Počet	%	Počet	%
Bez vzdělání	120	1,10%	1 172	0,60%	3 633	0,70%	56 100	0,60%
Základní	1562	14,20%	23 779	12,00%	66 923	12,70%	1 107 860	12,50%
Střední bez maturity	3462	31,50%	58 858	29,70%	174 363	33,40%	2 736 983	31,00%
Střední s maturitou + VOŠ	3636	33,10%	65 560	33,00%	167 721	32,20%	2 867 679	32,50%
Vysokoškolské	1609	14,60%	39 357	19,80%	81 795	15,70%	1 552 407	17,60%
Nezjištěno	604	5,50%	9 720	4,90%	27 575	5,30%	511 378	5,80%
Syntetický ukazatel vzdělanosti	2,52		2,64		2,54		2,59	

*Zdroj: SLDB 2021, ČSÚ, vlastní zpracování*

## 2.5 Sociální situace ve městě

Tab. 10 ukazuje, že ve Šternberku tvoří nejpočetnější skupinu obyvatelé české národnosti (7 708 osob, necelých 59 % z celkových 13 007), následují Moravané (1 389; 11 %) a dále jen drobné počty Slezanů, Slováků, Ukrajinců, Vietnamců či Poláků, přičemž vysoký – téměř třetinový – podíl (4 226 osob; 32 %) lidí svoji národnost neuvedl. Vedle této etnické různorodosti je však třeba zdůraznit i existenční propasti uvnitř města. Ve Šternberku se nachází šest drobných sociálně vyloučených lokalit, v nichž žije přibližně 130–150 obyvatel, převážně sociálně slabších rodin a jednotlivců. Tyto enklávy, tvořené jedním až dvěma domy, se soustředí hlavně v centru a jedna se nachází izolovaně nedaleko centra směrem na Opavu. Je pro ně typická dlouhodobá nezaměstnanost, potíže se společenskou adaptací včetně sousedských sporů.

**Tabulka 10:** Obyvatelstvo města Šternberka podle národnosti (SLDB 2021)

		2021
<b>Obyvatelstvo celkem</b>		13 007
<b>z toho národnost (osoby s jednou uvedenou národností)</b>	česká	7 708
	moravská	1 389
	slezská	3
	slovenská	117
	německá	21
	polská	8
	romská	12
	ukrajinská	35
	vietnamská	23
	neuvedená	4 226

*Zdroj: ČSÚ; Sčítání lidu, domů a bytů 2021*

Z hlediska náboženské víry ve Šternberku jednoznačně dominuje římskokatolická církev – z celkových 13 007 obyvatel se k ní hlásí 769 osob (asi 5,9 %). Celkem se k víře přihlásilo 1 252 obyvatel (9,6 %), dalších 1 258 věřících sice vyznává náboženství, ale nechtějí uvést konkrétní církev (9,7 %). Naopak bez vyznání je více než polovina podílu – 6 553 obyvatel (50,4 %) – a náboženskou příslušnost neuvedlo 3 944 osob (30,3 %).

**Tabulka 11:** Obyvatelstvo města Šternberka dle náboženské víry (SLDB 2021)

		2021
<b>Obyvatelstvo celkem</b>		13 007
<b>Věřící</b>		1 252
<b>z toho</b>	<b>Církev římskokatolická</b>	769
	<b>Církev československá husitská</b>	51
	<b>Českobratrská církev evangelická</b>	29
<b>Věřící – nehlásící se k náboženství</b>		1 258
<b>Bez náboženské víry</b>		6 553
<b>Neuvedeno</b>		3 944

*Zdroj: ČSÚ; Sčítání lidu, domů a bytů 2021*

Ve Šternberku, z hlediska rodinného stavu, tvoří největší skupinu lidé svobodní, následovaní ženatými a vdanými. Poměr rozvedených je nižší, přičemž mírně převažují ženy. Ovdovělí jsou zastoupeni spíše mezi ženami než mezi muži. Registrované partnerství je zcela marginální a jen velmi malá část obyvatel neuvedla svůj rodinný stav.

**Tabulka 12:** Obyvatelstvo města Šternberka dle pohlaví a rodinného stavu

		Celkem	Muži	Ženy
<b>Obyvatelstvo celkem</b>		13 007	6 265	6 742
<b>z toho rodinný stav</b>	<b>svobodní, svobodné</b>	5 467	2 969	2 498
	<b>ženatí, vdané</b>	4 810	2 394	2 416
	<b>rozvedení, rozvedené</b>	1 706	728	978
	<b>ovdovělí, ovdovělé</b>	988	155	833
	<b>registrované partnerství trvajících</b>	2	2	–
	<b>nezjištěno</b>	34	17	17

*Zdroj: ČSÚ; Sčítání lidu, domů a bytů 2021*

## 2.6 Spolková, osvětová a informační činnost

Spolky, sportovní oddíly a zájmová sdružení byly osloveny k zapojení do dotazníkového šetření, které bylo vedeno formou vzorkového dotazování a mapovalo jejich činnost, členskou základnu, vývoj v posledních letech a rozvoj spolupráce s městem Šternberk. Celkem odpovědělo níže zmíněných 19 organizací. Výsledky dotazníkového šetření mezi spolky byly předány vedení města, sportovní komisi a komisi rozvoje města.

**Tabulka 13:** Přehled organizací z dotazníkového šetření – stav k 01. 07. 2025

Název organizace	Členská základna
1. Tělocvičná jednota Sokol Šternberk	532
2. FBC Šternberk	490
3. Atletický klub Šternberk	433
4. Fotbalový klub Šternberk	331
5. Plavecké sporty Šternberk	136
6. Sportovní klub SKI – OB Šternberk	119
7. Junák – český skaut, středisko Šternberk	115
8. Český svaz včelařů, ZO Šternberk	114
9. AMK ECCE HOMO Šternberk	104
10. Fight club Šternberk	100
11. Tenisový klub Šternberk	79
12. Aguna	70
13. Pěvecký sbor	30
14. Šachový klub Šternberk	23
15. Kuželkářský klub Šternberk	18
16. EPIC Sport Šternberk	15
17. Strongman Tým Morava	10
18. Dirt club Šternberk	4
19. Trnka Racing	3

*Zdroj: vlastní šetření*

### **1. Tělocvičná jednota Sokol Šternberk**

Tělocvičná jednota Sokol Šternberk patří mezi největší spolky ve městě. K 01. 01. 2025 měla celkem 532 členů, z toho 389 dětí a mladistvých do 18 let. Počet členů v posledních letech opět roste, a to po poklesu způsobeném pandemií covid-19. Dlouhodobě se tak jedná o stabilní a rozvíjející se organizaci. Sokol nabízí široké spektrum sportovních aktivit. Provozuje řadu sportovních oddílů, mimo jiné aikido, judo, karate, stolní tenis, volejbal, florbal, badminton, a také všestrannost pro děti i dospělé. Podmínky pro činnost hodnotí organizace jako vyhovující, stejně tak i spolupráci s městem, která je funkční a vstřícná.

### **2. FBC Šternberk**

FBC Šternberk se řadí mezi sportovní organizace ve městě. K 01. 01. 2025 měl klub celkem 490 členů, z toho 250 dětí a mladistvých do 18 let. Počet členů neustále roste, zejména díky vysokému zájmu dětí o florbal a úspěšnému rozvoji mládežnických kategorií. Organizace uvádí, že růst členské základny je způsoben kvalitní prací trenérů a zvyšující se popularitou sportu.

Hlavní náplní činnosti je specializovaná florbalová výchova dětí a mládeže, pravidelné tréninky, účast v soutěžích a pořádání sportovních akcí. Klub vytváří systematické zázemí pro rozvoj mladých sportovců a podílí se na sportovní kultuře ve městě.

### **3. Atletický klub Šternberk**

Atletický klub Šternberk je dlouhodobě významným aktérem sportovního života ve městě. K 01. 01. 2025 eviduje 433 členů, z toho 371 dětí a mladistvých. V posledních letech klub zaznamenává pravidelný nárůst, a to zejména v mládežnických kategoriích, kde roste zájem o atletiku i sportovní přípravu obecně. Klub uvádí, že stabilní růst je výsledkem kvalitního tréninkového vedení a širší nabídky aktivit. Hlavní činností klubu jsou atletické tréninky pro všechny věkové kategorie – od nejmenších dětí až po zkušené atlety. Členové se účastní tréninků, závodů i sportovních akcí, klub také pořádá soutěže a reprezentuje město na regionální i celostátní úrovni.

### **4. Fotbalový klub Šternberk**

Fotbalový klub Šternberk má v rámci města pevné postavení v oblasti sportu a práce s mládeží. K 01. 01. 2025 eviduje 331 členů, z toho 254 dětí a mládeže do 18 let. Počet členů v posledních letech roste, což klub přičítá rostoucímu zájmu o fotbal a aktivní práci s mládeží. Klub se dlouhodobě soustředí na sportovní přípravu v oblasti fotbalu, pravidelné tréninky, soutěže a systematickou práci s mladými sportovci. Klub plní významnou roli v rozvoji mládežnického sportu a reprezentaci města.

### **5. Plavecké sporty Šternberk**

Plavecké sporty Šternberk měly k 01. 01. 2025 celkem 127 členů, z toho 98 dětí a mládeže. Organizace uvádí, že počet členů v posledních letech roste – zejména díky intenzivní a systematické práci s dětmi, kvalitní trenérské základně a postupně se rozvíjejícímu zázemí. Primárním zaměřením je pravidelná sportovní příprava – trénují až 8× týdně, pracují s více výkonnostními skupinami a zaměřují se na rozvoj plavecké techniky, kondice i sportovní disciplíny. Součástí činnosti je také účast na soutěžích a podpora plavecké gramotnosti v regionu.

### **6. Tenisový klub Šternberk**

Tenisový klub Šternberk měl k 01. 01. 2025 celkem 79 členů, z toho 25 dětí a mládeže do 18 let. V posledních letech klub zaznamenává pokles členské základny, a to zejména v kategorii dospělých. Důvodem je především nedostatek volného času u některých členů a přirozený úbytek aktivních hráčů. Klub se věnuje zejména tenisu ve všech výkonnostních úrovních – od rekreačního hraní až po závodní tenis. Zajišťuje tréninky, výchovu mládeže i účast v soutěžích. Organizace tak podporuje sportovní aktivity obyvatel a přispívá k pestrému sportovnímu zázemí ve městě.

Více informací o organizacích je k nalezení na jejich webových stránkách a sociálních sítích.

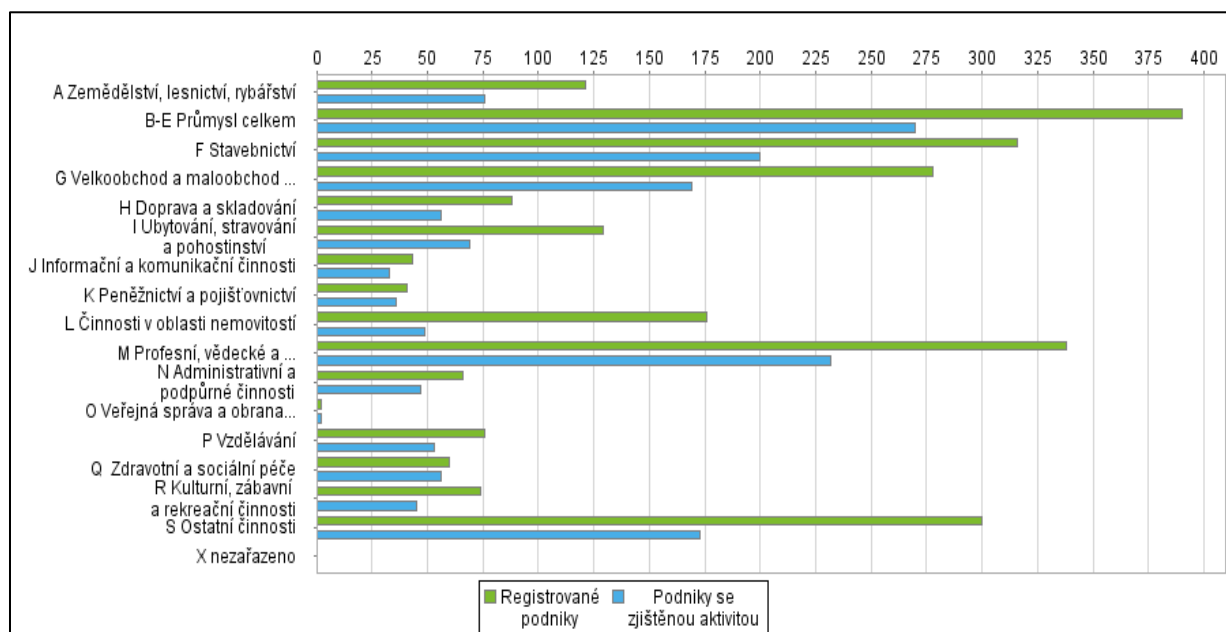
### 3 Hospodářství

#### 3.1 Podnikání

**Tabulka 14:** Podnikatelské subjekty ve městě Šternberku dle převažující činnosti k 31. 12. 2024

	Registrované podniky	Podniky se zjištěnou aktivitou
<b>Celkem</b>	2 643	1 620
A Zemědělství, lesnictví, rybářství	121	76
B-E Průmysl celkem	390	270
F Stavebnictví	316	200
G Velkoobchod a maloobchod; opravy a údržba motorových vozidel	278	169
H Doprava a skladování	88	56
I Ubytování, stravování a pohostinství	129	69
J Informační a komunikační činnosti	43	33
K Peněžnictví a pojišťovnictví	41	36
L Činnosti v oblasti nemovitostí	176	49
M Profesionální, vědecké a technické činnosti	338	232
N Administrativní a podpůrné činnosti	66	47
O Veřejná správa a obrana; povinné sociální zabezpečení	2	2
P Vzdělávání	76	53
Q Zdravotní a sociální péče	60	56
R Kulturní, zábavní a rekreační činnosti	74	45
S Ostatní činnosti	300	173
X Nezařazeno	.	.

**Zdroj:** ČSÚ; 2024



**Obrázek 9:** Podnikatelské subjekty ve městě Šternberku dle převažující činnosti k 31. 12. 2024

**Zdroj:** ČSÚ; 2024

**Tabulka 15:** Podnikatelské subjekty ve městě Šternberku dle právní formy k 31. 12. 2024

	Registrované podniky	Podniky se zjištěnou aktivitou
<b>Celkem</b>	2 643	1 620
<b>Fyzické osoby</b>	2 041	1 282
Fyzické osoby podnikající dle živnostenského zákona	1 883	1 147
Fyzické osoby podnikající dle jiného než živnostenského zákona	119	104
Zemědělství podnikatelé	26	21
<b>Právnícké osoby</b>	602	338
Obchodní společnosti	321	260
Akciové společnosti	9	9
Družstva	8	5

*Zdroj: ČSÚ; 2024*

Ve městě Šternberku bylo k 31. 12. 2024 zaregistrováno 2 643 podniků, z nichž 1 620 vykazovalo v uplynulém roce skutečnou ekonomickou aktivitu. Nejpočetnějšími oborovými skupinami podle počtu aktivních subjektů jsou průmysl (270 aktivních z celkem 390 registrovaných podniků), profesní, vědecké a technické činnosti (232 z 338), velkoobchod a maloobchod včetně oprav motorových vozidel (169 z 278) a stavebnictví (200 z 316). Významné je rovněž zastoupení v odvětví ubytování, stravování a pohostinství (69 aktivních podniků) či zdravotní a sociální péči (56), naopak v sektorech veřejné správy a obrany či v družstvech je registrováno pouze několik málo subjektů.

Z právních forem podnikání tvořily fyzické osoby drtivou většinu: z 2 643 zaregistrovaných podniků jich bylo 2 041 (77 %), přičemž 1 883 podnikalo podle živnostenského zákona, 119 osob podnikalo na základě jiných předpisů a 26 subjektů působilo jako zemědělství podnikatelé. Mezi právníckými osobami (602 podniků, tedy 23 %) převažují obchodní společnosti (321 z nich, z nichž 260 je aktivních), dále zde působí 9 akciových společností a 8 družstev.

### 3.2 Vyhodnocení (soukromých) podniků ve městě Šternberku dle dotazníkového šetření

Z dotazníkového šetření, které bylo realizováno formou vzorkového dotazování a do kterého se zapojilo celkem 9 podniků, vyplynulo, že ve městě působí firmy různého zaměření i velikostí – od strojírenství, dřevařské technologie či stavebních služeb až po velkoobchod s náradím nebo provoz vodovodů a kanalizací. Největším zaměstnavatelem je společnost EXCALIBUR ARMY spol. s r.o. s 808 zaměstnanci, následovaná firmou Robertshaw CZ Limited s 236 zaměstnanci. Ostatní podniky zaměstnávají převážně desítky pracovníků, některé pak pouze jednotky osob.

**Tabulka 16:** Firmy zapojené do dotazníkového šetření

Název firmy	Rok vzniku (působnosti ve městě)	Zaměření činnosti / výroby	Počet zaměstnanců (k 31. 07. 2025)
BO-IIMPORT s.r.o.	2018	velkoobchod nářadí – nástroje	25
EXCALIBUR ARMY, spol. s r.o.	2012	výroba a obchod s vojenským materiálem	808
Krejčí Building 4 you s.r.o	2015	stavební firma	–
MODISO v. o. s.	1991	výroba, prodej a dodávky strojů, nástrojů a technologií pro dřevařský průmysl	104
MPPM s.r.o.	1993	dodávky strojírenských celků a dílů	6
Online-olin s.r.o.	2013	stavební služby	33
Robertshaw CZ Limited, odštěpný závod	2000	strojírenství	236
TOPGAL a.s.	1993	obchodní činnost	14
VHS SITKA, s.r.o.	1994	provoz vodovodů a kanalizací	35

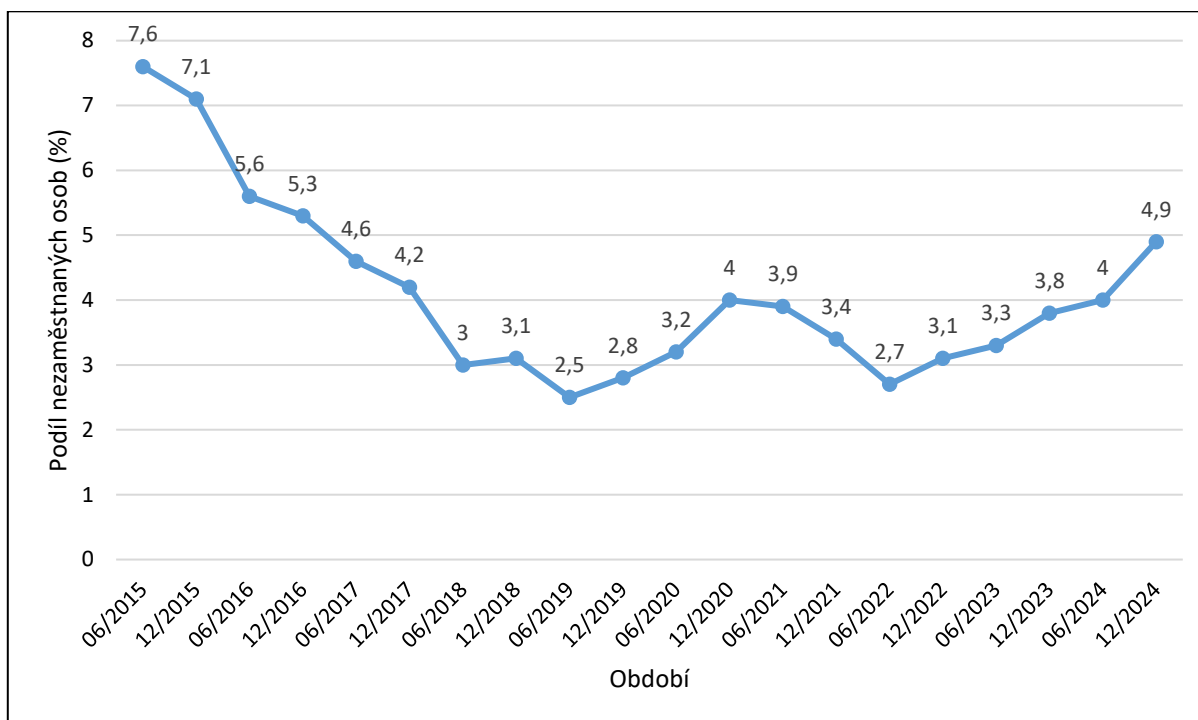
*Zdroj: vlastní šetření*

Z devíti zapojených firem plánuje pět podniků rozšířit výrobu nebo služby v rámci své stávající činnosti. Konkrétně jde o BO-IIMPORT s.r.o., Excalibur Army spol. s r.o., Robertshaw CZ Limited, TOPGAL a.s. a VHS SITKA, s.r.o. Další rozšíření působnosti mimo území města plánují tři firmy: BO-IIMPORT s.r.o., TOPGAL a.s. a VHS SITKA, s.r.o. Rekonstrukci svých objektů má v plánu rovněž pět podniků. Koupě nové nemovitosti se objevila pouze u jedné firmy, a to Online-olin s.r.o. Žádný z podniků neuvažuje o přemístění své firmy mimo Šternberk ani o odprodeji nemovitostí. Pokud jde o zaměstnance, pět firem očekává v budoucnu nárůst počtu pracovníků. Mezi nejčastěji uváděné překážky rozvoje patří především riziko poklesu poptávky a nedostatek kvalifikované pracovní síly – tyto obavy se objevovaly napříč podniky. Spolupráci s městem považuje za důležitou šest z devíti firem. Podniky nejčastěji uvádějí očekávání týkající se zlepšení komunikace, podpory při rozvoji areálů a pružnějšího řešení administrativních záležitostí. V odpovědích na otázku, co mohou nabídnout městu, podniky zmiňují zejména zaměstnanost v regionu, daňové příjmy, sponzoring místních akcí, spolupráci se školami, exkurze a možnost pronájmů volných prostor. V doporučeních pro investiční plány města dominují především podněty týkající se zlepšení dopravní infrastruktury a podpory bytové výstavby.

### 3.3 Trh práce

#### Nezaměstnanost

Podíl nezaměstnaných ve Šternberku vykazuje jasné sezónní výkyvy – nejnižší hodnoty jsou tradičně zaznamenány v letních měsících díky sezonnímu zaměstnání, zatímco na přelomu roku mírně narůstá. Na jaře 2020, v důsledku pandemie covid-19, došlo k prudkému skoku nezaměstnanosti až k 4 % a v dalších měsících se pomalu snižovala. Od poloviny roku 2022 se hladina nezaměstnanosti ustálila kolem 3 %, avšak ke konci roku 2024 opět stoupá až téměř k 5 %. Ve srovnání s průměrem Olomouckého kraje, kde se míra nezaměstnanosti pohybuje okolo 4 %, a s celostátním průměrem přibližně 5 %, si Šternberk drží o něco lepší pozici. Město tak kopíruje regionální trendy, ale pravidelně dosahuje nižší nezaměstnanosti než okresní i krajské průměry.



**Obrázek 10:** Vývoj podílu nezaměstnaných osob ve městě Šternberku v letech 2015–2024

**Zdroj:** ČSÚ; vlastní zpracování

#### Ekonomická aktivita obyvatelstva

Z celkově 6 658 osob v pracovním věku (15–64 let) je 6 332 osob zaměstnaných, což představuje velmi vysokou míru ekonomické aktivity (95 % z pracovních sil). Mezi zaměstnanými dominuje tradiční zaměstnanecký poměr (4 977 osob, tj. 79 % z celkového počtu zaměstnaných), přičemž 79 osob jsou zaměstnavatelé a 751 osob (12 %) pracuje na vlastní účet. Relativně významná je i skupina pracujících důchodců (743 osob, z nichž 371 muži a 372 ženy), což poukazuje na prodlužující se aktivitu starších generací na trhu práce. Nezaměstnaných je pouze 326 osob (5 % z pracovních sil), přičemž mužů je mezi nimi o něco více (188) než žen (138). Toto číslo potvrzuje nízkou míru nezaměstnanosti ve městě. Mimo pracovní sílu bylo zařazeno 6 233 obyvatel (téměř 49 % všech obyvatel ve věku 15 a více let), z čehož nejpočetnější kategorií jsou nepracující důchodci (3 188 osob, tedy 51 % z osob mimo pracovní sílu). Zbylou polovinu tvoří především žáci a studenti (1 758 osob, 28 %) a rovněž rodičovská dovolená

(278 osob). Tento poměr ukazuje, že téměř polovina populace nad 15 let nespadá do kategorie ekonomicky aktivních, což je přirozené vzhledem k zastoupení seniorů a mladistvých. Celkově lze říci, že Šternberk má velmi silnou pracovní sílu a nízkou nezaměstnanost, zatímco značná část populace je v důchodovém či studentském věku.

**Tabulka 17:** Ekonomická aktivita obyvatelstva města Šternberka dle SLDB 2021

		Celkem	Muži	Ženy	
<b>Pracovní síla</b>		6 658	3 576	3 082	
<b>v tom</b>	<b>Zaměstnaní</b>	6 332	3 388	2 944	
	<b>z toho</b>	<b>pracující důchodci</b>	743	371	372
		<b>osoby na mateřské dovolené</b>	40	–	40
	<b>v tom podle postavení v zaměstnání</b>	<b>zaměstnanci</b>	4 977	2 481	2 496
		<b>zaměstnavatelé</b>	79	55	24
		<b>osoby pracující na vlastní účet</b>	751	526	225
		<b>nezjištěno</b>	525	326	199
<b>nezaměstnaní</b>	326	188	138		
<b>Osoby mimo pracovní sílu</b>		6 233	2 620	3 613	
<b>z toho</b>	<b>nepracující důchodci</b>	3 188	1 237	1 951	
	<b>osoby na rodičovské dovolené</b>	278	4	274	
	<b>žáci, studenti</b>	1 758	888	870	
<b>Nezjištěno</b>		116	69	47	

*Zdroj: ČSÚ; Sčítání lidu, domů a bytů 2021*

### 3.4 Dojíždka a vyjíždka do zaměstnání

Do Šternberka za zaměstnáním podle výsledků SLDB 2021 dojíždí celkem 2 662 osob. Nejvýznamnějšími zdroji dojíždky jsou Olomouc (378 osob, 14,2 %) a Uničov (215 osob, 8,1 %), jejichž společný podíl přesahuje pětinu veškerého dojíždkového proudu. Obě města spojuje se Šternberkem jak silniční, tak železniční doprava, což usnadňuje každodenní cestu do práce. Druhou skupinu tvoří středně velké obce do 5 000 obyvatel, ležící v okruhu 10–20 km: Moravský Beroun (103 osob, 3,9 %), Bohuňovice (93 osob, 3,5 %) a Paseka (75 osob, 2,8 %). Z dopravního spojení obcí pak doplňují Újezd (80 osob, 3,0 %) a Horní Loděnice (65 osob, 2,4 %). Z menších vesnic do 1 000 obyvatel přijíždějí denně občané z Hnojic (81 osob, 3,0 %), Mladějovic (90 osob, 3,4 %) či Štarnova (57 osob, 2,1 %). Veškeré tyto směry tvoří zhruba tři čtvrtiny celkové dojíždky, zatímco zbylých několik desítek obcí přispívá jednotlivými toky pod 2 %. Dojíždějící do Šternberka tak především navazují na hlavní regionální centra a jejich zázemí, kde hraje klíčovou roli dostupnost veřejné dopravy.

**Tabulka 18:** Počet dojíždějících za prací do města Šternberka z jiných obcí v roce 2021

Město/obec vyjíždky	Počet dojíždějících	Podíl dojíždějících (%)	Město/obec vyjíždky	Počet dojíždějících	Podíl dojíždějících (%)
Olomouc	378	14,2	Litovel	49	1,8
Uničov	215	8,1	Dolany	54	2,0
Bohuňovice	93	3,5	Horní Loděnice	65	2,4
Újezd	80	3,0	Lipina	29	1,1
Moravský Beroun	103	3,9	Dlouhá Loučka	64	2,4
Paseka	75	2,1	Štěpánov	71	2,7
Mladějovice	90	3,4	Hlušovice	14	0,5
Štěpánov	71	2,7	Hraničné Petrovice	18	0,7
Babice	76	2,9	Hnojice378	81	3,0
Huzová	79	2,9	Domašov u Šternberka	42	1,6
Hnojice	81	3,0	Řídeč	31	1,2
Štarnov	57	2,1	Komárov	24	0,9
Jívová	43	1,6	Hlásnice	40	1,5
Bělkovice-Laštany	61	2,3	Pňovice	27	1,0
Žerotín	33	1,2	jiné obce (n=167)	453	17,9
Lužice	65	2,4	<b>Celkem</b>	<b>2662</b>	<b>100,0</b>

*Zdroj: ČSÚ (mobilita), SLDB 2021; vlastní zpracování*

Ze Šternberka do zaměstnání vyjíždí podle SLDB 2021 celkem **2 115 osob**. Více než polovina všech dojíždějících směřuje do Olomouce (1 150 osob, 54,3 %), na druhém místě je Uničov se 177 dojíždějícími (8,3 %), kam je také dobré železniční spojení.

Mezi dalšími destinacemi dominují velká města mimo region – do Prahy vyjíždí 46 osob (2,2 %), do Brna 27 osob (1,3 %). V rámci Olomouckého kraje pak mírně vyšší podíly dosahují obce střední velikosti až 20 km od Šternberka: Velká Bystřice (41 osob, 1,9 %), Paseka (31, 1,5 %) a Litovel (40, 1,9 %). Ostatní obce (např. Hlubočky, Štěpánov, Domašov u Šternberka, Lužice) se podílejí na vyjížděcích procenty v rozmezí 0,6–1,5 %.

Ve srovnání s Olomouckým krajem, kde průměrná intenzita dojíždky do krajského centra dosahuje kolem 30 %, je podíl Olomouce na dojížděcích ze Šternberka nadprůměrný, což ukazuje na význam Olomouce jako hlavního ekonomického pólu pro obyvatele Šternberka. Do Prahy a Brna je vyjíždka minimální, což odráží jejich vzdálenost a nižší míru přímého pracovního propojení.

**Tabulka 19:** Počet vyjíždějících za prací z města Šternberka do jiných měst a obcí v roce 2021

Město/obec dojížděky	Počet vyjíždějících	Podíl vyjíždějících (%)	Město/obec dojížděky	Počet vyjíždějících	Podíl vyjíždějících (%)
Olomouc	1 150	54,3	Moravský Beroun	23	1,1
Uničov	177	8,3	Přáslavice	17	0,8
Praha	46	2,2	Prostějov	12	0,6
Bohuňovice	42	2,0	Domašov u Šternberka	21	1,0
Přerov	24	1,1	Bystrovany	30	1,3
Litovel	40	1,9	Lužice	32	1,5
Brno	27	1,3	Velká Bystřice	41	2,0
Paseka	31	1,5	Mladějovice	12	0,6
Hlubočky	25	1,2	Jiné obce (n=118)	344	16,2
Štěpánov	21	1,0	<b>Celkem</b>	<b>2115</b>	<b>100,0</b>

*Zdroj: ČSÚ (mobilita), SLDB 2021; vlastní zpracování*

## 4 Infrastruktura

### 4.1 Technická infrastruktura

#### *Zásobování pitnou vodou*

Ve Šternberku je vybudován veřejný vodovod, který je v majetku a správě VHS SITKA, s.r.o. Vodovod má několik zdrojů vody, ze kterých je zásobeno jednak město Šternberk a dále obce Hlásnice, Lužice, Babice, místní část Šternberka Krakovičky a skupinový vodovod Štěpánov.

- Zdroj **Horní Huť** – jedná se o bývalou důlní šachtu, ze které je voda čerpána ČS do zemního vodojemu Tolstého  $2 \times 350 \text{ m}^3$ . Na výtlačku je provedena odbočka pro VDJ Babice a Lužice  $120 \text{ m}^3$ . Z VDJ Tolstého je napojení na trubní síť a propojení s VDJ Ořechová. Celková maximální vydatnost zdroje je  $34,5 \text{ l/s}$ , povolené množství  $18 \text{ l/s}$ .
- Zdroj **Krakořice** –  $2 \times$  důlní šachta, celková vydatnost  $20 \text{ l/s}$ , povolené množství  $18 \text{ l/s}$ . Ze zdroje je voda čerpána čerpací stanicí do zemního VDJ Krakovičky  $2 \times 500 \text{ m}^3$ , odkud je pak zásoben VDJ Tolstého.
- Zdroj **Otýlie** – důlní štola, ze které je zásoben vodojem Hlásnice  $50 \text{ m}^3$ , vodojem Ořechová  $2 \times 400 \text{ m}^3$  a do VDJ Jesenická  $120 \text{ m}^3$ . Celková vydatnost zdroj je  $9 \text{ l/s}$ , povolené množství  $8,5 \text{ l/s}$ .

Rozvodná vodovodní síť je v současné době tvořena pěti tlakovými pásmy (I, II, IIa, III, IIIa). I. tlakové pásmo je zásobeno ze zemního VDJ Tolstého  $2 \times 350 \text{ m}^3$  (309,80 – 306,40), do kterého je voda přiváděna ze zdrojů Horní Huť. II. tlakové pásmo je zásobeno čerpáním z VDJ Tolstého přes vodovodní síť do vodojemu Ořechová  $2 \times 400 \text{ m}^3$  (330,75 – 327,75) a částečně dotací ze zdroje Otýlie. IIa tlakové pásmo je zásobováno z VDJ Jesenická  $120 \text{ m}^3$  (332,90 – 330,25), který je plněn ze zdroje Otýlie. III tlakové pásmo je tvořeno vodojemem Depo  $100 \text{ m}^3$  (386,70 – 384,20). Tento VDJ je dotován ČS u vodojemu Ořechová. IIIa tlakové pásmo je řízeno vodojemem Na Stráni  $2 \times 100 \text{ m}^3$  (370,55 – 366,95), do kterého je voda čerpána z ČS u VDJ Ořechová.

Výhledově se uvažuje o vybudování nového podzemního vodojemu, který bude pokrývat zvýšené požadavky I. tlakového pásma. Bude vybudován v roce 2026 – VDJ Aleš o objemu  $2 \times 250 \text{ m}^3$ .

#### **Místní část Krakovičky**

V místní části Krakovičky je vybudován veřejný vodovod, který je v majetku a správě VHS SITKA, s.r.o. Zdrojem vody jsou důlní šachty Krakovičky o vydatnosti  $20 \text{ l/s}$ , odkud je voda čerpána výtlačným řadem do zemního vodojemu Krakovičky  $2 \times 500 \text{ m}^3$ . Z tohoto VDJ je přiváděčem DN 250 zásobeno město Šternberk. Na přívodní řad DN 250 je napojena rozvodná vodovodní síť místní části Krakovičky a zásobuje ji v jednom tlakovém pásmu.

#### **Místní část Chabičov**

V Chabičově je vybudován veřejný vodovod, který je v majetku a správě VHS SITKA, s.r.o. Zdrojem pitné vody je jímací zářez Dubová hora o vydatnosti  $0,5 \text{ l/s}$ . Odtud je voda svedena přívodním řadem DN 60 délky  $1\,600 \text{ m}$  do zemního vodojemu Chabičov o objemu  $20 \text{ m}^3$ . Z tohoto vodojemu je pak zásobována zástavba sídla rozvodnou vodovodní sítí v jednom tlakovém pásmu.

### **Místní část Dalov**

Dalov je zásobován pitnou vodou místním vodovodem ze zdroje, který se nachází na břehu Dalovského potoka. Ze zdroje je voda čerpána do vodojemu o objemu 50 m<sup>3</sup>, který se nachází na východní straně sídla. Z vodojemu je veden zásobovací řad do zastavěného území sídla. Zásobovací síť je tvořena jedním okruhem a několika navazujícími větvemi.

### **Místní část Těšíkov**

V Těšíkově doposud není vybudován veřejný vodovod. Obyvatelé jsou vodou zásobeni z vlastních zdrojů, převážně studní, jejichž kvalita mnohdy neodpovídá normovým požadavkům na pitnou vodu. V PRVKOKU je navržena realizace nové vodovodní sítě v místní části Těšíkov. Je zde navrženo vybudování vlastního zdroje – vrtu (jímacího zářezu), odkud bude voda čerpána výtlačným řadem 1 100 m do zemního VDJ o objemu 15 m<sup>3</sup>. Z tohoto vodojemu pak bude Těšíkov zásoben vodovodní sítí celkové délky 2 150 m v jednom tlakovém pásmu.

### ***Odkanalizování a čišění odpadních vod***

#### **Město Šternberk**

Ve Šternberku je jednotná kanalizační síť odvádějící odpadní vody do městské čistírny odpadních vod (ČOV), která se nachází na levém břehu Sitky v jihozápadní části města. Kanalizační síť ve městě je tokem Sitky rozdělena na dva samostatné systémy. Odpadní vody z pravého břehu jsou uličními stokami, resp. kmenovou stokou odváděny do pravobřežního sběrače, který vede podél pravého břehu Sitky z Dolního Žlebu přes celé zastavěné území města Šternberka. Před křížením Sitky s tratí ČD je sběrač B po odlehčení dešťových vod v odlehčovací komoře shybkou napojen na hlavní sběrač. Na sběrači B se nacházejí celkem 4 odlehčovací komory, v nichž jsou dešťové vody odlehčovány do Sitky. Levobřežní část města je odkanalizována hlavním sběračem, který prochází od konce Světlova až po ČOV, kam přivádí odpadní vody z celého města. Na tento hlavní sběrač jsou napojeny kmenové stoky s odpovídající sítí uličních stok. Na levobřežním sběrači bylo realizováno celkem 7 odlehčovacích komor.

V některých lokalitách nebylo možné realizovat gravitační kanalizaci napojenou do stávajícího systému, proto se v kanalizační síti města nachází celkem 8 čerpacích stanic odpadních vod. Dvě ČSOV slouží k odkanalizování lokality Lhota, jedna je umístěna při ulici Olomoucká na okraji areálu VOP. Malá ČSOV je umístěna u železničního přejezdu ve Lhotské ulici pro napojení zástavby v okolí ulice U Dráhy. Další čerpací stanice se nachází v prostoru za garážemi na pravém břehu Sitky a slouží k přečerpání kanalizace z lokality ul. Závodní na druhý břeh řeky do ČOV. Do výtlačku splašků z ČS Závodní je napojen výtlač splašků odvádějící splaškové vody z obcí Lužice, Babice a místní části Krakořice. Jedna čerpací stanice odpadních vod byla realizována pro odkanalizování lokality Obora a jedna pro odkanalizování bytových domů a MŠ Světlov. Poslední malá ČSOV se nachází v místní části Dolní Žleb a slouží k převedení splašků z objektu na levém břehu Sitky do kanalizačního sběrače.

#### **Místní část Krakořice**

V sídle Krakořice je vybudovaná mělká dešťová kanalizace, která je v majetku a ve správě města Šternberk. Byla budována v roce 1962. Je vyústěna dvěma výustmi do příkopů. Kanalizace je provedena z betonových trub DN 500–600, v délce cca 300 m a je ve špatném technickém stavu.

V letech 2010–2011 bylo provedeno odkanalizování místní části Krakořice v rámci stavby – Dokončení kanalizace aglomerace Šternberk. V Krakořicích byla vybudována nová gravitační splašková kanalizace, která je tvořena centrální stokou a vedlejšími stokovými větvemi. Kanalizace ústí do čerpací stanice

ČS1, která odvádí odpadní vodu výtlačkem do stokové sítě obce Babice, dále do Lužic a na ČOV Šternberk.

### **Místní část Chabičov**

V místní části Chabičov je od roku 2020 vybudována oddílná splašková kanalizace. Splaškové vody z nemovitostí v místní části Chabičov jsou svedeny kanalizačními přípojkami přes gravitační splaškové kanalizační stoky do dvou čerpacích stanic, odkud jsou přečerpány výtlačkem splašků do splaškové kanalizace v obci Hlásnice. Splaškové vody z obce Hlásnice jsou odváděny výtlačkem splašků do koncové kanalizační šachty v ul. Jesenická a dále přes kanalizační síť města na ČOV Šternberk.

### **Místní část Dalov**

V sídle místní části Dalov je vybudovaná dešťová kanalizace, která je v majetku a ve správě města Šternberk. Byla budována v roce 1965 o délce cca 1 900 m a je provozována jako jednotná. Jedná se v podstatě o zatrubněný příkop DN 800 s napojením další kanalizační větve DN 400, která vede v hlavním komunikačním tahu sídla. Kanalizace je provedena z betonových trub, jsou na ní revizní a soutokové šachty a na přípojkách jsou provedeny uliční vpusti. Individuálně předčištěné vody jsou odváděny touto kanalizací do příkopu ústícího nad Horním Žlebem do Sitky. Část zástavby má vybudovány jímky na vyvážení.

V místní části Dalov v současné době probíhá výstavba oddílné splaškové kanalizace a centrální ČOV Dalov (termín dokončení a uvedení do provozu 7/2026). Stávající kanalizace bude opravena a ponechána jako dešťová.

### **Místní část Těšíkov**

V sídle Těšíkov není vybudovaná žádná kanalizace. Dešťové vody jsou odváděny příkopy do Těšíkovského potoka. Splaškové vody jsou akumulovány v bezodtokových jímkách na vyvážení, případně jsou po individuálním předčištění v malých domovních ČOV vypouštěny přímo do vodoteče. S přihlédnutím k velikosti a charakteru sídla není uvažováno v návrhovém období s výstavbou nové kanalizace a centrální ČOV. Čištění odpadních vod se doporučuje řešit individuálně. V případě požadavku na biologické čištění lze využít stávající žumpy a septiky pro osazení malých domovních ČOV.

### **ČOV Šternberk**

Stávající mechanicko-biologická ČOV byla rekonstruována v roce 1994 a intenzifikována v roce 2009 a 2021 na následující parametry:

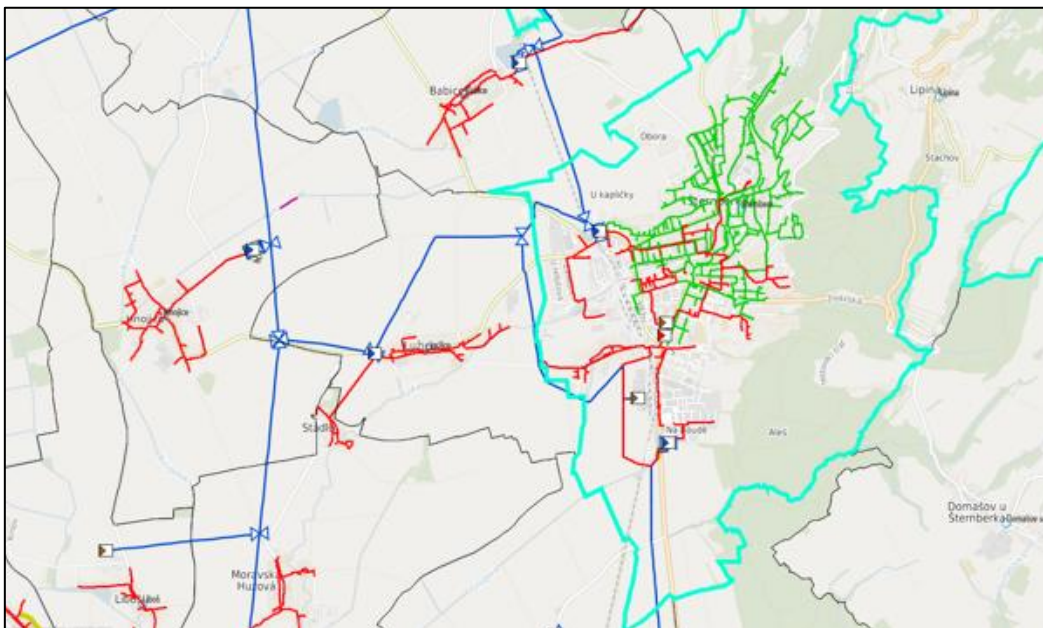
- $Q_{\text{prům.}} 51,70 \text{ l/s}$ ,
- $Q_{\text{max.}} 205 \text{ l/s}$ ,
- $Q_{\text{max.}} 213,000 \text{ tis. m}^3/\text{měs.}$ ,
- $Q_{\text{rok}} 1\,631\,550 \text{ tis. m}^3/\text{rok}$ .

Počet ekvivalentních obyvatel: 23 000.

Celý areál ČOV Šternberk včetně všech nemovitostí a technologického vybavení je ve vlastnictví a správě VHS SITKA, s.r.o.

## Zásobování plynem

Město Šternberk je zásobováno zemním plynem dvěma vysokotlakými plynovody od Olomouce. Plynovod DN 300, PN 40 obchází město ze západní strany a je z něho vyvedena VTL odbočka DN 200, PN 40. Druhý VTL plynovod DN 200, PN 40 přichází k městu od jihu. Město je tak zásobováno dvěma VTL plynovody DN 200, PN 40. Převážná část obytného území města je v současné době zásobována zemním plynem prostřednictvím nízkotlaké plynovodní sítě (v tlakové hladině do 2,1 kPa) napojené z RS Olomoucká a RS Uničovská. Nízkotlaká plynovodní síť je ve městě propojena a zokruhována. STL část sítě je provozována na 250 kPa, zdrojem pro tuto část sítě je VTL/STL/NTL RS Šternberk Uničovská a VTL/STL RS Šternberk Kasárna, je rovněž ve městě propojena do systému umožňujícího vyšší zabezpečení dodávek v případě havárie na síti. Ze STL sítě jsou zásobováni ostatní odběratelé (podnikatelé a firmy) s vyšším odběrem zemního plynu a v některých lokalitách (Lhota, U hřbitova, Sadová) i domácnosti. Plynifikace stávajícího zastavěného území je v podstatě dokončena. V lokalitách místních částí nebyla realizována plynovodní síť ani se s její realizací vzhledem k velkým vzdálenostem a nízkým předpokládaným odběrům nepočítá. V místních částech bude realizováno individuální vytápění prostřednictvím zásobníků na kapalný plyn, kotlů na biomasu, tepelných čerpadel, popř. elektrické energie. Výhledově bude DS postupně rekonstruován dle aktuálního vývoje technického stavu jednotlivých PZ s důrazem na maximální spolehlivost a bezpečnost dodávek. Počítá se s expanzí STL v centrální a JV části DS.



**Obrázek 11:** Stav současné sítě města Šternberka

**Zdroj:** GasNet, 2025

## Zásobování teplem

Ve městě Šternberku není centrální zdroj tepla, který by zásoboval rozsáhlé území. Nachází se zde několik dílčích zdrojů tepla zásobujících jednotlivé lokality osídlení sídlištního typu. Mezi tyto zdroje, u nichž je možné hovořit o dílčí soustavě CZT, patří tři zdroje provozované společností VÝTEP UNIČOV s.r.o. Kotelna Uničovská o výkonu 2 750 kW, kotelna Nádražní o výkonu 3 500 kW a kotelna Jiráskova o výkonu 2 625 kW.

Kromě uvedených zdrojů se ve městě nacházejí ještě dvě významné areálové kotelny. Jedná se o:

- kotelnu EUTECH a.s., která zásobuje teplem kromě vlastního areálu ještě bytové objekty v sídlišti Jívavská (cca 100 b. j.).
- kotelnu Nemocnice Šternberk, která zásobuje nejen areál nemocnice, ale i sousedící Aquacentrum a má rezervy pro další odběry v lokalitě pro plánovaná nová zařízení (sportovní hala apod.).

### ***Zásobování elektrickou energií***

Distribuční rozvody vysokého napětí 22 kV zásobující město Šternberk elektrickou energií jsou vyvedeny z rozvodny 110/22 kV umístěné východně od města u silnice Uničov–Šternberk (na katastru obce Lužice). K rozvodně je od západu přivedeno vedení VVN 110 kV. Z rozvodny je vyvedeno několik nadzemních zásobovacích vedení 22 kV. Kabelové rozvody VN 22 kV byly vybudovány v intravilánu města Šternberka, kde jsou distribuční trafostanice 22/0,4 kV, většinou kioskové nebo vestavěné. V okrajových územích Šternberka a místních částech jsou distribuční trafostanice 22/0,4 kV stožárové nebo sloupové. Průmyslové a zemědělské závody mají vybudovány vlastní odběratelské trafostanice.

### ***Veřejné osvětlení***

Ve městě Šternberku se nachází celkem 18 rozvaděčů. Přímo ve městě jich je umístěno 11, ostatní se nacházejí v místních částech. Na tyto rozvaděče je napojeno celkem 76 464 m kabelů, z nichž je 69 629 m ve městě Šternberku. Po Šternberku je nejdelší kabelová síť v Těšíkově (2 411 m) a v Dalově (2 134 m). Ve městě převládají zemní kabely, které tvoří více než 90 % všech kabelů ve Šternberku. Naopak v místních částech dominují kabely vzdušné. S výjimkou Krakořic jsou ve všech místních částech vzdušné kabely v převaze. Konkrétně tvoří více než 80 % ze všech kabelů. Ve Šternberku jsou nejčastěji použity kabely typu AYKY 4x25, CYKY 4x16 a ALFE 16. S propojením kabelů souvisí další subjekt veřejného osvětlení, a to kabelové skříně. Na území Šternberka jich nalezneme 31. Všechny tyto kabelové skříně se nacházejí přímo ve Šternberku.

Veřejné osvětlení je tvořeno 2 416 stožárů, na kterých je umístěno celkem 2 470 lamp, z toho 2 300 jsou LED svítidla, která město postupně instaluje v rámci úspor energie. Na katastrálním území Šternberka se nachází 2 254 stožárů. V místních částech je nejvíce stožárů v Těšíkově a Dalově. Nejméně pak v Horním Žlebu.

V posledních letech bylo realizováno několik velkých úprav veřejného osvětlení např.: v ulici Opavská, Puškinova, Palackého, Lomená, Žižkova a Uničovská, Havlíčkova, Žitná, Nábřežní, Dlouhá, Dukelská a Smetanova, Olomoucká a Dlouhá, Sadová, Pod Lesem a Kiosk. Velkou rekonstrukcí prošlo také sídliště Nádražní.

Správu veřejného osvětlení ve Šternberku vykonává společnost Marius Pedersen a.s. ve spolupráci s městem Šternberk.

## **4.2 Nakládání s odpady**

Směsný komunální odpad je z města svážen 1x za 14 dní a z velkých sídlišť 1x za 7 dní. Občané ukládají odpad do nádob různých objemů (nejčastěji 120 a 240 l), které jsou v jejich vlastnictví. Bytové domy mají také vlastní nádoby na směsný komunální odpad, většinou o objemu 1 100 l (kovové i plastové). Na veřejných místech jako například hřbitov nebo místa pro volnočasové aktivity jsou rozmístěny

plastové kontejnery v majetku města Šternberka o objemu 1 100 l. Do systému sběru a svozu komunálního odpadu se nemohou zapojit podnikatelské subjekty, které si svoz odpadů řeší individuálně. Svoz odpadu pro město Šternberk zajišťuje společnost Marius Pedersen a.s. Separovaný odpad je umísťován do nádob a kontejnerů rovnoměrně rozmístěných po celém území města Šternberka. Ve městě je celkem 20 stanovišť podzemních kontejnerů o objemu 3 000–4 000 l se spodním výsypem na papír, kov, sklo a plast + tetrapak. Dále 55 stanovišť s kontejnery o objemu 1 100 l s horním výsypem na papír, 55 stanovišť s kontejnery o objemu 1 100 l s horním výsypem na plast a tetrapak. Na 40 stanovištích se shromažďuje do kontejnerů (1 100 l) a zvonů (1 500 l) se spodním výsypem čiré sklo a na 55 stanovištích se shromažďuje do kontejnerů (1 100 l) a zvonů (1 500 l) se spodním výsypem barevné sklo. Frekvence svozu papíru je dle stanovišť 1–3x týdně. Frekvence svozu plastu je dle stanovišť 1–2x týdně. Frekvence svozu skla a kovu je 1x za měsíc. Dále jsou ve městě rozmístěny i nádoby na BIOodpad 770 l, a to na 20 stanovištích.

Město Šternberk dává občanům do výpůjčky nádoby na plast, papír a bioodpad o objemu 240 l. Město tyto nádoby distribuuje mezi domácnosti (do rodinných a bytových domů) a zavádí tzv. systém svozu od domu, od něhož si město slibuje větší podíl vytríděnosti a snížení množství směsného komunálního odpadu. K 8. 10. 2025 bylo zatím distribuováno 1 500 nádob na plast, 1 000 nádob na papír a 1 200 nádob na bioodpad. Dále se ve městě separuje, textil, gastroodpad, elektrozařízení a oleje. Individuální svoz bioodpadu z nádob občanů o objemu 240 l je realizován se čtrnáctidenní frekvencí. Pouze v měsících prosinec, leden a únor s měsíční frekvencí. Ve městě se nachází sběrný dvůr, vrakoviště i kompostárna.

V následující tabulce jsou uvedeny hodnoty produkce směsného komunálního odpadu ve městě Šternberku v letech 2020–2024. Produkce směsného komunálního odpadu držela průměrně na 2 300 tunách za rok. Průměrná produkce směsného komunálního odpadu na jednoho obyvatele v letech 2020–2024 představovala 170 kg.

**Tabulka 20:** Množství směsného komunálního odpadu ve městě Šternberku v letech 2020–2024

Rok	2020	2021	2022	2023	2024
<b>Množství SKO v tunách</b>	2 279,9	2 298,9	2 280,5	2 302,9	2 345,7
<b>Počet obyvatel (střední stav)</b>	13 524	13 532	13 558	13 460	13 478
<b>Průměr na 1 obyvatele v kg</b>	168,3	169,8	168,1	171,1	174

*Zdroj: evidence města*

Z hlediska porovnání produkce tříděného odpadu je pozitivní, že produkce od roku 2020 do 2024 průběžně rostla a tím se zvyšovala i celková vytríděnost. Zajištění svozu bioodpadu ve Šternberku funguje od roku 2017. V roce 2024 se vytrídilo 1 625,52 tuny bioodpadu.

**Tabulka 21:** Množství tříděného odpadu, bioodpadu v tunách ve městě Šternberku v letech 2020–2024

Rok	2020	2021	2022	2023	2024
<b>Papír</b>	276,5	292,5	271,1	282,1	308,1
<b>Plast</b>	265,5	247,7	227,6	245,6	262,60
<b>Sklo</b>	177,4	199,9	197,9	168,6	188,2
<b>BIO</b>	1048,62	1339,21	1271,60	1233,67	1625,52

*Zdroj: evidence města*

## 4.3 Dopravní infrastruktura

### Silniční doprava

Město Šternberk je důležitým dopravním uzlem na křižovatce silnic I. a II. třídy situované mezi městy Olomouc, Opava, Litovel, Uničov, Rýmařov a Bruntál. Jako centrum SO ORP Šternberk se na území města navíc radiálně sbíhá síť silnic III. třídy, které zprostředkovávají spojení města Šternberka s okolními obcemi. Nejvýznamnější silnicí je silnice I/46 Olomouc – Šternberk – Opava – Sudice (hranice PL) – Racibórz (PL), která je pokračováním dálnice D46 (E462) Vyškov – Olomouc. Silnice I/46 spojuje s krajským městem Olomouc, ale také zprostředkovává dopravní vazbu na mezinárodní tahy D35, D46 a jejich prostřednictvím na dálnici D1. V západovýchodním směru zprostředkovává nejvýznamnější dopravní vazby pro automobilovou dopravu silnice II/444 Mohelnice – Uničov – Šternberk – Domašov nad Bystřicí – Město Libavá, přičemž úsek Šternberk – Město Libavá představuje s ohledem na ukončení silnice na okraji vojenského újezdu Libavá jen velmi podružné dopravní spojení a silnice II/447 Litovel – Šternberk.

**Tabulka 22:** Silnice I. – III. třídy na území města Šternberka

Třída	Číslo	Vedení silnice
1.	I/46	Vyškov – Olomouc – Opava – Sudice (hranice PL) – Racibórz (PL)
2.	II/444	Mohelnice – Uničov – Šternberk – Město Libavá
2.	II/445	Šternberk – Rýmařov – Zlaté Hory (hranice PL) – Glucholazy (PL)
2.	II/447	Litovel – Pňovice – Šternberk
3.	III/4451	Šternberk – Krakořice – Paseka – Tvrdkov
3.	III/4452	Dolní Žleb – Chabičov
3.	III/4468	Šternberk – Štarnov – Chomoutov
3.	III/44422	Krakořice – Řídeč
3.	III/44423	Šternberk – Lipina (Ecce Homo)
3.	III/44424	Babice – Krakořice
3.	III/44426	Šternberk (příjezdna k nádraží)
3.	III/44429	Šternberk – Dalov – Dětrichov nad Bystřicí
3.	III/44430	Dalov – Horní Loděnice
3.	III/44434	Šternberk – Domašov u Šternberka – Hraničné Petrovice

**Zdroj:** <https://geoportal.rsd.cz/webappbuilder/apps/7/>

Ředitelství silnic a dálnic provádí jednou za 5 let sčítání dopravy. Poslední sčítání proběhlo v roce 2020. Z výsledků v přiložené mapě níže lze vidět, že nejvytíženější silnicí ve Šternberku je především silnice I/46 v ulici Olomoucká v úseku od ulice Věžní až po kruhový objezd na křižovatce ulic Olomoucká, Jívavská a Nádražní, kde za den projede více než 17 000 vozidel. Nižší počet vozidel (9 930) denně projede úsekem mezi kruhovým objezdem a odbočkou do ulice Svatoplukova. Druhá nejvyšší intenzita je potom naměřena od vjezdu do Šternberka, až po křižovatku s ulicí Věžní bylo naměřeno přes 16 500 vozidel za den. V extravilánu na silnici I/46 směrem na Lipinu projede průměrně 6 555 vozidel denně s velkým podílem nákladní dopravy. Dalšími poměrně velmi frekventovanými silnicemi jsou silnice II/444 – ulice Věžní (6 077 vozidel/24 hod.), ulice Uničovská (6 028 vozidel/24 hod.) a silnice II/445 – ulice Uničovská (8 557 vozidel/24 hod.). Důležité je podotknout, že celostátní sčítání dopravy v roce 2020 bylo silně ovlivněno pandemií covid-19. V důsledku opatření proti šíření nemoci byla jarní část sčítání přesunuta na léto a celkový průběh sčítání i vyhodnocování dat provázely komplikace.

Pandemie způsobila pokles dopravních výkonů, ale zároveň změnila charakter dopravy, například poklesem dálkových cest a nárůstem lehké nákladní dopravy v příměstských oblastech.



**Obrázek 12:** Denní intenzity motorové dopravy na území města Šternberka  
**Zdroj:** ŘSD, 2020

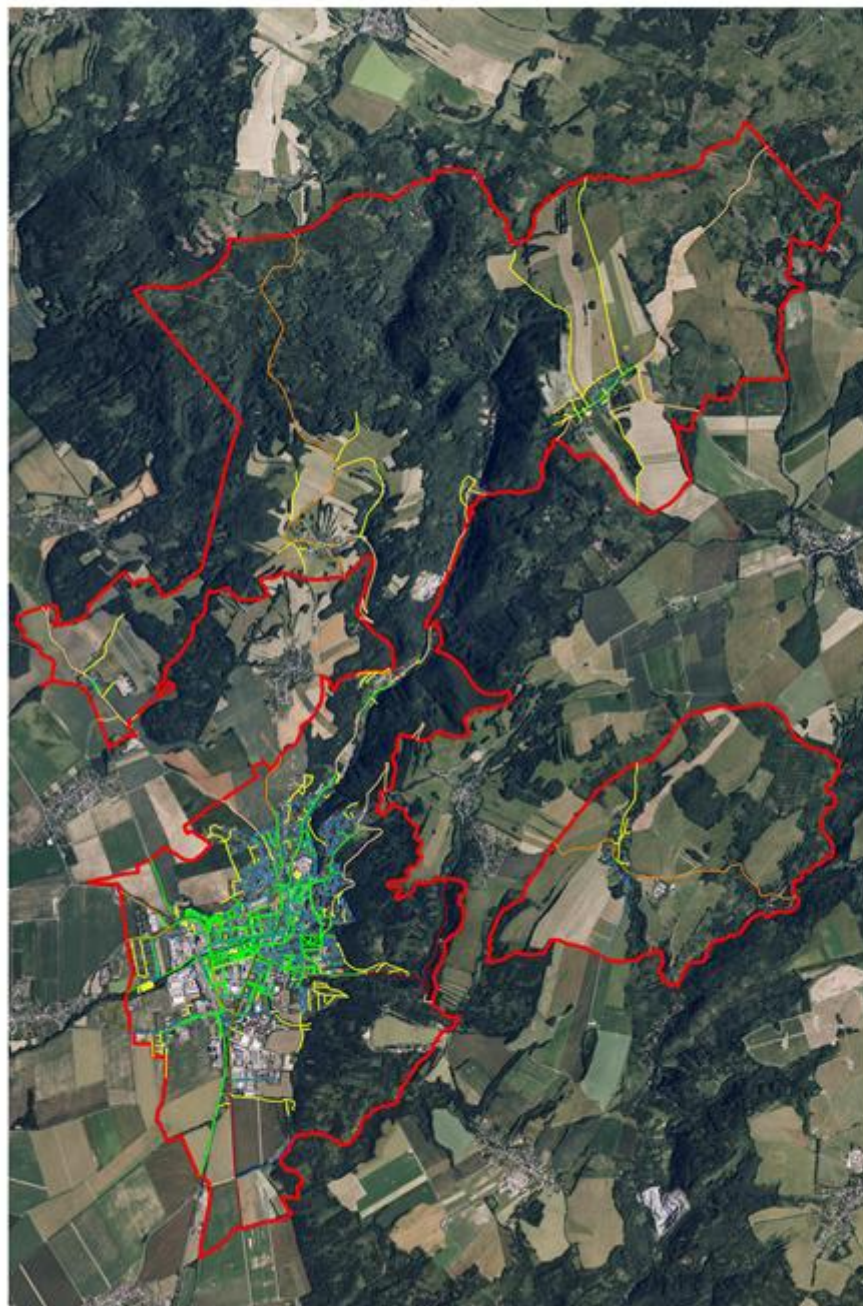
### ***Místní komunikace a chodníky***

Město Šternberk má pod svojí správou místní a účelové komunikace, které jsou vedeny v pasportu komunikací města Šternberk. Komunikace jsou vedeny pod základním ID, ale především dle názvů ulic. V pasportu jsou odděleně vedeny komunikace ve městě Šternberk a v místních částech Dalov, Chabičov, Krakořice a Těšíkov. Ve Šternberku se v celkovém počtu jedná o 156 místních komunikací III. třídy s celkovou délkou 44 645 m. Z většiny se jedná o asfaltový povrch, ovšem v menší míře je zastoupená i dlažba. Navazujícími jsou místní komunikace IV. třídy, tedy chodníky a cyklostezky, kterých je 212 a jejichž délka je v součtu 59 285 m, z velké části se jedná o dlážděný povrch. Poslední třídou jsou účelové komunikace, těch je na území města Šternberka celkem 71 a jejich celková délka dosahuje 17 162 m.

V městských částech Dalov, Chabičov, Krakořice a Těšíkov se nachází celkem 6 místních komunikací III. třídy s celkovou délkou 2 193 m, převažujícím povrchem na komunikacích je asfalt. Dále se zde nachází celkem 10 komunikací IV. třídy o délce 1 751 m, kde nejčastější povrch je dlažba. Poté jako nejčastěji zastoupená kategorie je účelová komunikace s počtem 24, jejichž celková délka dosahuje 14 625 m. Ve městě Šternberku a všech městských částech se nachází 1 639 sloupků dopravního značení pod správou města nebo SSOK.

Město Šternberk pravidelně investuje do oprav a renovací komunikací jak v rámci malých oprav, tak v rámci velkých investičních akcí např. ulice Za Zahradami, kde proběhla rekonstrukce sítě včetně komunikace a chodníku v ceně 12 mil. Kč. Dále město také aktivně buduje nové komunikace, chodníky a cyklostezky jako např. chodník a smíšená stezka Věžní za 26,8 mil. Kč.

## Pasport komunikací města Šternberka v roce 2025



- Třída komunikace**
- Silnice I. třídy
  - Silnice II. třídy
  - Silnice III. třídy
  - Místní komunikace III. třídy
  - Místní komunikace IV. třídy
  - Účelová komunikace

- Hranice**
- Obec

0 1 2 3 4 km



**Obrázek 13:** Komunikace ve městě Šternberku

**Zdroj:** Pasport místních komunikací města Šternberka, podkladová data ORTOFOTO ČÚZK

## Parkování ve městě

Vzhledem k převažující nízkopodlažní zástavbě pro individuální bydlení či rekreaci a nízkopodlažním bytovým domům jsou potřebné kapacity pro dopravu v klidu uspokojovány převážně na pozemcích rodinných domů, resp. na veřejných prostranstvích podél veřejných komunikací. Na některých sídlištích začíná být postupně parkování problematictější vzhledem k rostoucímu počtu aut v domácnostech.

Kapacitní parkoviště jsou situována především ve vazbě na zařízení maloobchodu (supermarkety) a dále ve vazbě na významné průmyslové areály, u sportovní haly a u nemocnice. Lokality s plošnou koncentrací řadových (skupinových) garáží se nachází především na západním okraji zastavěného území (např. ul. Uničovská). Pro autobusy je umístěno 6 odstavených stání v ulici Dvorská ve vazbě na autobusové zastávky veřejné hromadné dopravy a dále u nádraží.

V roce 2006 byla v historickém jádru města zavedena zóna placeného stání, která zahrnuje ulice ČSA, U Horní brány, Vodní, Jaroslavova, Radniční, Jarní, Čechová, Partyzánská, Hlavní náměstí, Horní náměstí, Opavská a lokalita pod gymnáziem. Parkování zde stojí 20 Kč/hod, zaplatit je možné pomocí parkovacích automatů nebo pomocí SMS.

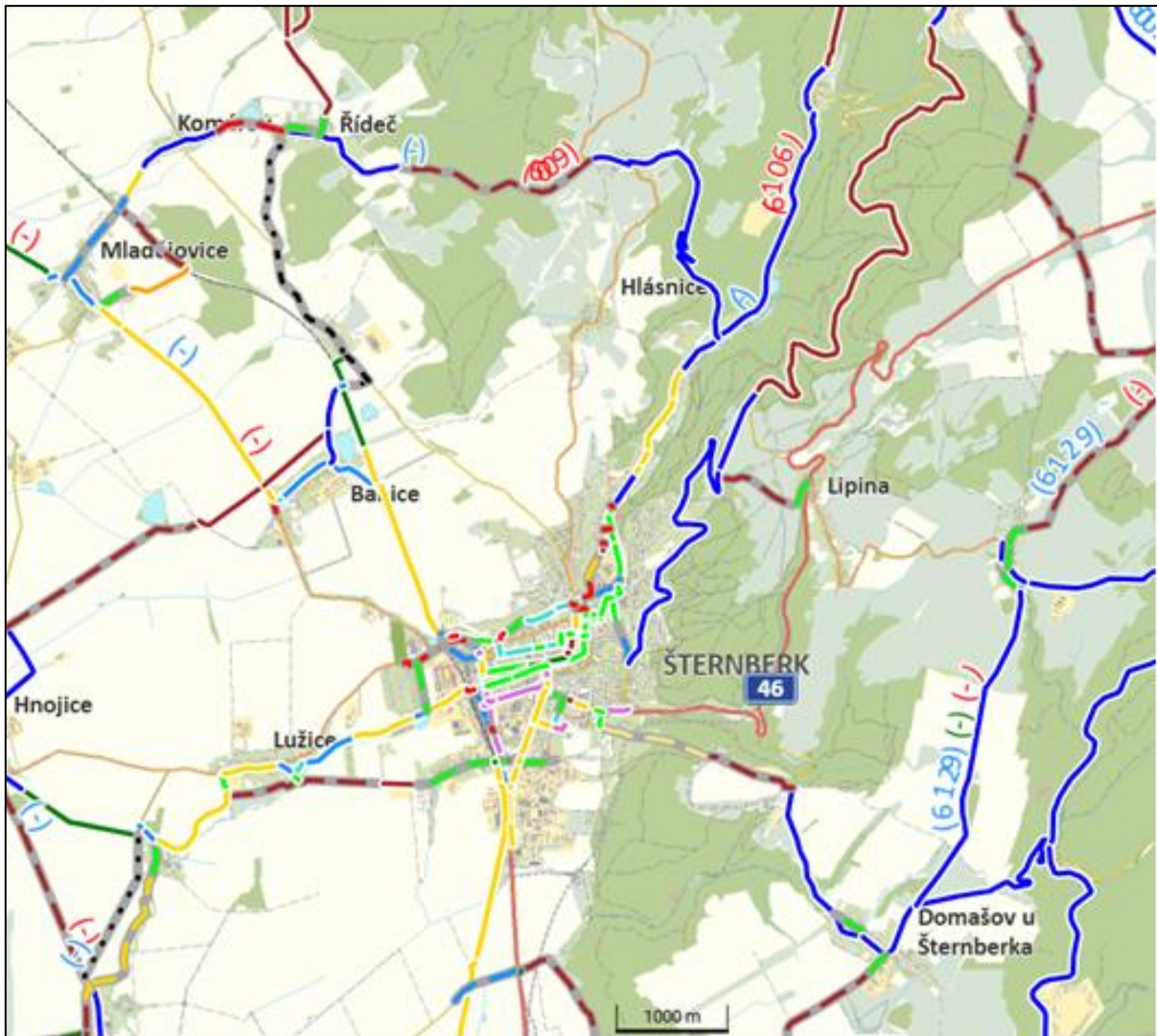


**Obrázek 14:** Zóna placeného parkování ve městě Šternberku

Zdroj: Město Šternberk

### **Cyklistická doprava**

Město Šternberk má vzhledem ke své poloze na přechodu rovinatého území Hané a podhůří Nízkého Jeseníku dobré předpoklady pro rozvoj cykloturistiky. V posledních letech se čím dál více začíná rozvíjet trend dojíždění na kole do zaměstnání. Jádrové území Šternberka má pro rozvoj cyklo dopravy dobré předpoklady, jelikož vzdálenosti nejsou nikterak významné a terén je příznivý.



**Obrázek 15:** Turistická mapa katastrálního území města Šternberka

**Zdroj:** Plánované cyklostezky OLKR

### Cyklostezky na území města:

- **Cyklostezka Hvězdná:** Je nejvýznamnější cyklostezkou. Spojuje Šternberk s krajským městem Olomouc. Ve Šternberku začíná na jižním okraji katastrálního území Lhota u areálu podniku MJM agro, a. s. a vede podél železniční trati č. 290 a dále přes obce Štarnov, Bohuňovice, Hlušovice až do Olomouce. Na hranici katastrálního území města Šternberka a obce Štarnov cyklostezka překonávala úroňovým křížením silnice III/4468. V roce 2018 byl v rámci projektu (Podjezd pro cyklisty pod mostem ev. č. 4468-1 ve Štarnově), který realizoval Mikroregion Šternbersko, vybudován podjezd pro cyklisty s účelem většího zabezpečení. Po cyklostezce je vedena cyklotrasa č. 518.
- **Cyklostezka Šternberk–Lužice:** Stezka začíná v ulici Pískoviště a pokračuje po pravém břehu Sitky směrem do obce Lužice, kde na ni navazuje cyklostezka v intravilánu obce Lužice a je počítáno s jejím prodloužením do dalších obcí (Hnojice, Žerotín). Cyklostezka je v režimu smíšené stezky pro chodce a cyklisty a je dlouhá 900 m. Vede po ní cyklotrasa č. 6107.
- **Cyklostezka ul. Masarykova – ul. Potoční:** Cyklostezka začíná na křížení ulice Masarykova a Janáčkova a pokračuje po levém břehu Sitky až k přemostění u restaurace Expedice. Cyklostezka je v režimu stezky pro cyklisty a měří 700 m. Vede po ní cyklotrasa č. 518.
- **Cyklostezka Jívavská:** Jedná se o krátký úsek (190 m) cyklostezky v režimu stezky pro chodce a cyklisty s odděleným provozem, který vede souběžně se silnicí.
- **Cyklostezka Dolní Žleb:** V roce 2019 byla vybudována první etapa cyklostezky do Dolního Žlebu. Cyklostezka v režimu stezky pro chodce a cyklisty se smíšeným provozem o délce 170 m vede od křižovatky Světlov a Hvězdné údolí po pravé straně silnice III/44429 ve směru do Dolního Žlebu až po křížení s účelovou komunikací. Druhá etapa byla realizovaná v letech 2024 a 2025 a třetí etapa v roce 2025. Celková délka stezky je 980 m.
- **Cyklostezka Věžní:** V rámci realizace kompletní rekonstrukce ulice Věžní (akce Olomouckého kraje) došlo v letech 2019/2020 k vybudování cyklostezky podél této komunikace. Vede po ní cyklotrasa č. 518.
- **Cyklostezka Olomoucká:** V roce 2019 byla zahájena výstavba smíšené stezky v ulici Olomoucká, v souběhu se silnicí I/46. Cyklostezka byla realizovaná v úseku od okružní křižovatky ulice Jívavská, Olomoucká, Nádražní, až po obchodní centrum Kaufland, v délce 1 118 m. Stavba byla dělena na I. a II. etapu, přičemž celé dílo bylo dokončeno v roce 2021.
- **Cyklostezka Šternberk–Babice:** jedná se o pětikilometrový úsek propojující město Šternberk s nedalekými Babicemi. Byla realizována v roce 2015.

## 5 Vybavenost

### 5.1 Bydlení, domovní a bytový fond

Zastavěné území města Šternberka má kompaktní, mírně protáhlý půdorys koncentrovaný převážně v jihozápadní části katastru, s jádrem tvořeným historickým centrem v severní polovině intravilánu. Odtud se zástavba postupně rozšiřuje především podél hlavních komunikací směrem na Lhotu, Oboru a Hvězdné údolí. Okrajové části města pak dominuje obytná funkce rodinných domů, zatímco v centru se udržuje smíšená struktura – vedle historických objektů i menších bytových domů a veřejných budov.

**Tabulka 23:** Domovní fond města Šternberka dle SLDB v letech 2001 a 2021

		2011	2021
<b>Domy celkem</b>		2 327	2 522
<b>Obydlené domy</b>		2 165	2 319
z toho druh domu	<b>rodinné domy</b>	1 770	1 953
	<b>bytové domy</b>	349	322
z toho podle vlastnictví	<b>fyzická osoba</b>	1 775	1 995
	<b>obec, stát</b>	78	30
<b>Neobydlené domy</b>		160	199
z toho druh domu	<b>rodinné domy</b>	151	187
	<b>bytové domy</b>	4	3

*Zdroj: ČSÚ; Sčítání lidu, domů a bytů 2011, 2021*

Podle SLDB 2021 se ve Šternberku nachází celkem 2 522 domů, z nichž 2 140 (85 %) tvoří rodinné domy, 325 (13 %) bytové domy a zbývajících 57 (2 %) ostatní typy budov (např. rekreační objekty či domy nebytové). Z 2 319 obydlených domů patří 1 995 (86 %) fyzickým osobám, 37 (1,6 %) jiné právnické osobě a 233 (10 %) bytovým družstvům či společenstvím vlastníků bytů. Obec či stát vlastní pouhých 30 domů. Z hlediska období výstavby či rekonstrukce téměř polovina všech domů (49 %) pochází z let 1919–1980:

- 1919–1945: 294 domů (13 %),
- 1946–1970: 257 domů (11 %),
- 1971–1980: 316 domů (14 %).

Dalších 39 % domů bylo postaveno po roce 1981, z toho 198 domů (9 %) v letech 2016 a později. V posledním desetiletí tedy dochází k pozvolné obnově a novodobé výstavbě, přičemž dynamika je nižší než vrchol výstavby v 70. letech. Historický pohled ukazuje, že do roku 1919 vzniklo či prošlo rekonstrukcí 428 domů.

**Tabulka 24:** Struktura domovního fondu města Šternberka

		Celkem	Rodinné domy	Bytové domy	Ostatní budovy
<b>Domy celkem</b>		2 522	2 140	325	57
<b>Obydlené domy celkem</b>		2 319	1 953	322	44
<b>v tom podle vlastníka domu</b>	fyzická osoba	1 995	1 898	79	18
	obec, stát	30	7	11	12
	bytové družstvo	9	1	8	–
	jiná právnická osoba	37	15	10	12
	spoluvlastnictví vlastníků bytů	233	22	209	2
	kombinace vlastníků	7	2	5	–
	Nezjištěno	8	8	–	–
<b>v tom podle období výstavby nebo rekonstrukce</b>	1919 a dříve	341	311	23	7
	1920–1945	294	257	34	3
	1946–1970	257	158	97	2
	1971–1980	316	273	41	2
	1981–1990	267	219	47	1
	1991–2000	201	180	17	4
	2001–2010	246	219	20	7
	2011–2015	146	123	18	5
	2016 a později	198	170	23	5
nezjištěno	53	43	2	8	

**Zdroj:** ČSÚ; Sčítání lidu, domů a bytů 2021

Po druhé světové válce se rozvoj zpočátku zpomalil kvůli nedostatku materiálu a bytové krizi, později jej urychlil nový regulační plán, který vedl ke vzniku sídlišť a moderních obytných celků. V současnosti převládá individuální zástavba rodinných domů, často v kombinaci se sektorem drobného podnikání nebo malými službami, což zachovává charakter maloměsta s kvalitním bydlením a přiměřenou kapacitou veřejné infrastruktury.

**Tabulka 25:** Struktura bytového fondu ve městě Šternberku

		Celkem	Rodinné domy	Bytové domy	Ostatní budovy
<b>Obydlené byty celkem</b>		5 578	2 360	3 087	131
<b>v tom právní důvod užívání bytu</b>	<b>ve vlastním domě</b>	1 894	1 820	65	9
	<b>v osobním vlastnictví</b>	1 674	32	1 642	–
	<b>družstevní</b>	64	1	63	–
	<b>jiné bezplatné užívání bytu</b>	349	176	170	3
	<b>nájemní/pronajatý</b>	1 136	186	868	82
	<b>jiný důvod užívání bytu</b>	145	74	65	6
	<b>nezjištěno</b>	316	71	214	31
<b>v tom s počtem obytných místností</b>	<b>1</b>	150	32	93	25
	<b>2</b>	532	115	391	26
	<b>3</b>	1 249	363	856	30
	<b>4</b>	1 962	688	1 262	12
	<b>5 a více</b>	1 367	1 090	270	7
	<b>nezjištěno</b>	318	72	215	31

**Zdroj:** ČSÚ; Sčítání lidu, domů a bytů 2021

Ve městě Šternberku je podle Sčítání lidu, domů a bytů 2021 evidováno celkem 5 578 bytů, z nichž 2 360 se nachází v rodinných domech, 3 087 v bytových domech a zbývajících 131 v jiných typech budov. Z větší části jsou byty ve vlastnictví nebo ve vlastním domě. Nejčastějším typem jsou středně velké byty, kdy nejvíce jich má 4 obytné místnosti. Rovněž se zde vyskytují i byty s jedinou obytnou místností.

Územní plán Šternberk byl vydán Zastupitelstvem města Šternberka dne 11. 12. 2013 a účinnosti nabyl 05. 02. 2014. Jeho změny nabývaly postupně účinnosti až po aktuálně platnou a účinnou změnu č. 5, která nabyla účinnosti dne 21. 01. 2026. Na začátku roku 2026 byla zpracována zpráva č. 2 o uplatňování Územního plánu Šternberk společně s návrhem zadání změny územního plánu. Následná změna č. 6 by měla mimo jiné prověřit podněty vyplývající z pořízení změny č. 4, podněty města Šternberka, podněty veřejnosti a následně na ně reagovat. Ve Šternberku bylo vymezeno několik rozvojových lokalit pro bydlení, které ještě stále nebyly zastavěny.

## 5.2 Školství a vzdělávání

Ve městě se nachází celkem tři mateřské školy, čtyři základní školy, školní jídelna, základní umělecká škola, středisko volného času – dům dětí a mládeže a dvě střední školy (gymnázium a odborná škola). S výjimkou středních škol a jedné základní školy, které zřizuje Olomoucký kraj, je zřizovatelem škol a školských zařízení město Šternberk. Všechny školy jsou příspěvkovými organizacemi.

### Mateřské školy a předškolní vzdělávání

Ve Šternberku mají sídlo tři mateřské školy, každá má více pracovišť. Celková kapacita mateřských škol zapsaná ve školském rejstříku je 542 míst. Tato kapacita umožňuje přijímání dětí k předškolnímu vzdělávání ve věku od 2 až 3 let s přednostním právem pro povinné předškolní vzdělávání – pro děti, pro které od počátku školního roku následujícího po dni, kdy dítě dosáhne pátého roku věku, do zahájení povinné školní docházky dítěte, je předškolní vzdělávání povinné.

- Mateřská škola, Komenského 44, Šternberk  
pracoviště: Komenského 2147/44, Šternberk – 5 běžných tříd, 2 třídy speciální (logopedická péče) a Horní Loděnice 116 – 1 třída,
- Mateřská škola, Nádražní 7, Šternberk  
pracoviště: Nádražní 1302/7, Šternberk – 3 třídy a U Dráhy 1869/2, Šternberk – 2 třídy,
- Mateřská škola, Světlov 21, 785 01 Šternberk  
pracoviště: Světlov 2592/21, Šternberk – 4 třídy a Oblouková 1223/45, Šternberk – 2 běžné třídy, 1 třída pro menší děti.

Třídy mateřské školy se naplňují do počtu 24 dětí. Zřizovatel může povolit výjimku až na 28 dětí, počet dětí se naopak snižuje v případě přijetí dětí s podpurným opatřením (tzn. dětí s potřebou úpravy ve vzdělávání, které odpovídají zdravotnímu stavu, kulturnímu prostředí nebo jiným životním podmínkám, cílem je kompenzovat jejich speciální vzdělávací potřeby a vyrovnávat obtíže ve vzdělávání). Reálný počet zapsaných dětí se tak meziročně mění a kolísá, aktuální počet dětí v mateřských školách je vždy na maximální možné hranici a v době zápisu do mateřských škol musí být aplikována předem stanovená kritéria (přednostní právo na přijetí – povinné předškolní vzdělávání, trvalý pobyt ve Šternberku, věk dítěte).

**Tabulka 26** Kapacity zřizovaných mateřských škol

Ředitelství	Rejstříková kapacita	Pracoviště	Počet tříd	Kapacita/třída		
				á 24	á 28	ostatní
SVĚTLOV	182	SVĚTLOV	4	96	112	
		OBLOUKOVÁ	3	48	56	14
NÁDRAŽNÍ	140	NÁDRAŽNÍ	3	72	84	
		U DRÁHY	2	48	56	
KOMENSKÉHO	220	KOMENSKÉHO	5	120	140	
		Speciální třída	2			24
		HORNÍ LODĚNICE	1	24		

*Zdroj: odbor personalistiky, školství a kultury, město Šternberk*

#### **Mateřská škola, Komenského 44, Šternberk**

Stavba mateřské školy je situovaná poblíž městského sídliště, obě její budovy propojené koridorem disponují velkými prostory, které jsou světlé a vzdušné, svými parametry vyhovují a splňují požadavky současných hygienických norem. Škola má 5 tříd pro děti smíšených věkových skupin, 2 třídy pro děti s poruchami řeči – logopedické. Příjemný interiér každé třídy umocňuje jejich vybavení moderním dětským nábytkem, rozmístěním a vytvořením zázemí a koutků pro děti, doplněné výzdobou především vlastních výtvorů a výrobků dětí. Součástí školy je odloučené pracoviště v obci Horní Loděnice, na základě dlouhodobé meziobecní smlouvy. Dvoupodlažní stavba školy s rozlehlou zahradou se nachází v centru obce, v klidné části obklopené zelení se vzrostlými stromy.

Při realizaci vzdělávací nabídky škola využívá metody a prostředky programu „Začít spolu“. V rámci digitalizace škol MŠMT (Komponenta 3.1 – Inovace ve vzdělávání v kontextu digitalizace) získala škola prostředky na pomůcky rozvíjející infromatické myšlení a digitální kompetence dětí. Dále se zapojila

do programu Celé Česko čte dětem, iniciativy Se Sokolem do života a projektu OP JAK – Šablony I (Inovativní vzdělávání dětí a vzdělávání pracovníků v MŠ).

### ***Mateřská škola, Nádražní 7, Šternberk***

Organizace slučuje dvě pracoviště: v ulicích Nádražní (sídlo ředitelství) a U Dráhy. Je vedena v síti škol s environmentální (ekologickou) výchovou „Mrkvička“. Pracuje a vzdělává děti dle programu „Začít spolu“, jehož jedním ze základních principů je učení hrou a prožitkem v centrech aktivit, dále s prvky projektu Zdravé školy, environmentálního vzdělávání, výchovy a osvěty (EVVO), multikulturní a etické výchovy. Využívá inovativní postupy a moderní metody. Škola nabízí rodinné a pohodové prostředí, dobré, respektující a podněcující klima.

Mateřská škola je zapojena do programu MŠMT Šablony do škol a ve spolupráci se Státním fondem životního prostředí realizovala klíčovou investici: vybudování přírodního dětského hřiště. Rozšířením kapacity školy na pracovišti Nádražní se významně zlepšily prostorové i provozní podmínky pro děti i personál.

### ***Mateřská škola, Světlov 21, Šternberk***

Mateřská škola byla jako novostavba na Světlově uvedena do provozu v roce 2013. Dvoupodlažní budova se čtyřmi třídami disponuje rozlehlou zahradou, která je přístupná z každé třídy. Mateřská škola v ulici Oblouková je detašovaným pracovištěm. Nachází se v klidné části města a nabízí dětem příjemné, podnětné a bezpečné prostředí pro jejich každodenní hry, objevování i učení. Budova prošla rozsáhlou rekonstrukcí, díky které nabízí moderní a esteticky příjemné prostředí odpovídající současným požadavkům na předškolní vzdělávání. Interiér školky je navržen s důrazem na funkčnost, bezpečnost a útulnost. Díky terénnímu přístupu ze zahrady je nyní zajištěn bezbariérový vstup do patra, budova byla kompletně zateplena a v přízemí vznikla nová třída.

Škola se zapojuje do projektů OP JAK – Šablony II, Ekoškolka a Kurikulum češtiny; do programu Celé Česko čte dětem. Heterogenní třídy podporují přirozené mezigenerační učení a spolupráci mezi dětmi různého věku.

### **Základní školy a základní umělecké školy**

Město Šternberk zřizuje školy:

- Základní škola, Dr. Hrubého 2, 785 01 Šternberk,
- Základní škola, Svatoplukova 7, 785 01 Šternberk,
- Základní škola, náměstí Svobody 3, 785 01 Šternberk,
- Základní umělecká škola Šternberk.

Na území města má dále sídlo Základní škola Šternberk, Olomoucká 76, kterou zřizuje Olomoucký kraj.

### ***Základní škola, Dr. Hrubého 2, Šternberk***

Škola je úplnou základní školou s 1. – 9. ročníkem. Součástí školy je školní družina. Vzdělávací nabídku školy rozšiřuje velký počet zájmových útvarů s rozmanitým zaměřením. Vyučování probíhá v učebnách a odborných pracovnách, které umožňují tyto priority ve výuce:

- rozvoj komunikačních dovedností žáků v cizích jazycích: výuka anglického jazyka již od 1. ročníku, nabídka volitelných předmětů zaměřených na komunikaci v cizích jazycích,
- sport: dobré podmínky pro výuku tělesné výchovy – dvě tělocvičny, hřiště s umělým tartanovým povrchem, školní dvůr s doskočištěm,
- využití informačních a komunikačních technologií: počítačové učebny, dataprojektory, interaktivní tabule, tablety pro žáky, počítače s přístupem na internet ve sborovnách i v každé třídě, kvalitní wi-fi připojení.

V uplynulých letech se škola aktivně zapojila do řady rozvojových programů a projektů:

- Ovoce do škol, Mléko do škol,
- Podpora výuky plavání ZŠ,
- Šablony (OP JAK),
- Externí přírodovědná učebna,
- Zvýšení kvality a dostupnosti infrastruktury pro vzdělávání.

Tyto projekty přinesly vybavení zejména pro digitální i přírodovědné výukové aktivity a rozšířily možnosti volnočasových i sportovních aktivit pro žáky i veřejnost (venkovní přírodovědná učebna, jazyková laboratoř, počítačové učebny, chemicko-fyzikální laboratoř, výtvarná a keramická dílna, cvičná kuchyně).

Počet žáků se mezi školními roky 2012/2013 a 2016/2017 zvýšil z 532 na 596, následně mírně klesl na 579, přesto škola dlouhodobě funguje téměř na plnou kapacitu a je největší základní školou v regionu.

### ***Základní škola, Svatoplukova 7, Šternberk***

Výuka probíhá ve dvou objektech oddělených silnicí – budova Sadová pro 1. stupeň a Svatoplukova pro 2. stupeň. V areálu objektu v ulici Svatoplukova je umístěna školní kuchyně, která zajišťuje stravování především všech škol zřizovaných městem Šternberk (jedná se o samostatnou příspěvkovou organizaci Školní jídelna Šternberk). Obě budovy školy jsou bezbariérové. Škola je úplnou základní školou s 1. – 9. ročníkem, od roku 2015 celkem 21 tříd. Součástí školy je školní družina. Mezi lety 2012 až 2018 se počet žáků školy pohyboval v rozpětí 442 až 596 (aktuálně 517), kapacita je tak plně využita (95–98 %). Přibližně třetina dětí dojíždí z okolních obcí (nejčastěji Horní Loděnice, Domašov u Šternberka, obce ve směru na Moravský Beroun).

Škola disponuje 26 moderními učebnami (včetně dvou IKT laboratoří), třemi tělocvičnami, dílnami, kuchyňkou, žákovskou posilovnou, venkovní přírodovědnou učebnou; ve všech učebnách jsou interaktivní tabule, wi-fi připojení. Škola pravidelně čerpá podporu z programů MŠMT i EU – od projektů OP JAK (Šablony I a II) přes programy „Ovoce do škol“ a „Mléko do škol“ až po mezinárodní výměnné pobyty se školami ve Švédsku a Německu.

### ***Základní škola náměstí Svobody 3, Šternberk***

Budova byla vystavěna před více než 100 lety, a kromě školským účelům sloužila i v době válečných například jako lazaret či kasárna. Proto je dodnes nejrozlehlejším komplexem a má tudíž prostory pro rozšíření kapacity, pokud nastane tato potřeba v důsledku demografického vývoje. V současné

době je ve škole přes 400 žáků, mezi školními roky 2012/2013 až 2015/2016 se počet žáků stabilně pohyboval kolem 354.

Základní škola prošla významnou modernizací. V rámci sedmi priorit rozvoje škola aktualizovala školní vzdělávací program „Spolu pro život“, rozšířila vybavení IT včetně interaktivních tabulí a vybudovala přírodovědné učebny (chemie, přírodopis, fyzika, učebny informatiky). Do výuky a veřejného provozu je rovněž začleněno multifunkční hřiště. Ke zkvalitnění polytechnického vzdělávání slouží školní dílny, vybavené novým nábytkem, náradím a moderními pomůckami, včetně 3D tiskárny a skeneru.

Škola se zapojuje do projektů OP JAK – Šablony, díky kterým rozšířila služby školního psychologa a proškolila pedagogy v oblasti inkluze, gramotnosti a cizích jazyků. V rámci projektu Národního plánu obnovy do prevence digitální propasti bylo pořízeno vybavení digitálními technologiemi a komponenty.

### ***Základní škola Šternberk, Olomoucká 76***

Školu s celkovou rejstříkovou kapacitou 220 žáků tvoří následující součásti:

Na pracovišti Olomoucká 76, Šternberk škola zajišťuje vzdělávání ve třídách zřízených pro žáky s lehkým mentálním postižením, nebo kombinací tohoto postižení s jiným handicapem, případně žáky se středním a těžkým mentálním postižením, či kombinací tohoto postižení s dalším postižením včetně poruch autistického spektra. Hlavním předmětem činnosti základní školy je vzdělávání žáků, kteří potřebují vyšší míru podpory, pro kterou se nemohou s úspěchem vzdělávat v základní škole s běžným výukovým programem.

Nedávno nově zřízené pracoviště Táboritů 25, Olomouc je odloučeným pracovištěm a je teprve druhou školou tohoto druhu v České republice. Zde probíhá vzdělávání pro žáky s poruchami autistického spektra. Kromě tříd základní školy (devítiletý obor) a základní školy speciální (desetiletý obor) je zde i přípravný stupeň základní školy speciální pro děti ve věku 5 až 8 let.

Pracoviště v ulici Olomoucká 173, Šternberk je rovněž odloučeným pracovištěm. Jedná se o základní školu při zdravotnickém zařízení s kapacitou 40 žáků. Zajišťuje vzdělávání žáků hospitalizovaných na dětském oddělení Psychiatrické léčebny Šternberk se zdravotním znevýhodněním či oslabením. Vzdělávací strategie u těchto žáků dodržuje rámec zpracovaného ŠVP a současně respektuje požadavky kmenové školy i aktuální zdravotní stav každého žáka. Vzhledem k vytíženosti dětského oddělení je tato součást téměř zcela kapacitně zaplněna.

### ***Základní umělecká škola Šternberk, Olomoucká 3***

Základní umělecká škola poskytuje komplexní základní umělecké vzdělání ve čtyřech oborech – hudebním (338 žáků), tanečním (117), výtvarném (120) a literárně-dramatickém (25) – s celkovou kapacitou 600 míst, která je stabilně naplňována. Výuka hudebního a dramatického oboru probíhá ve dvou budovách v ulici Olomoucká, kde se nachází i koncertní sál pro sto posluchačů. Výtvarné a taneční ateliéry sídlí v moderním areálu v ulici Partyzánská, kde jsou pro studenty k dispozici prosvětlené výtvarné učebny s keramickou pecí a taneční sál se zrcadlovou stěnou. Ve všech třídách lze využít interaktivní tabule, multimediální přehrávače a bezbariérový přístup, což zajišťuje přístupnost i pro imobilní žáky.

Škola systematicky obnovuje a rozšiřuje svůj materiální fond – zejména hudební nástroje, které svým začínajícím studentům zapůjčuje. Udržuje úzkou spolupráci s ostatními uměleckými školami

v Olomouckém kraji a pravidelně se účastní soutěží a přehlídek: hudební obor posílá své talenty až na celostátní a mezinárodní úroveň, taneční obor sbírá ocenění na krajských soutěžích a výtvarný obor vystavuje práce nejen v Česku, ale i v zahraničí (Norsko, Jihoafrická republika, Indie).

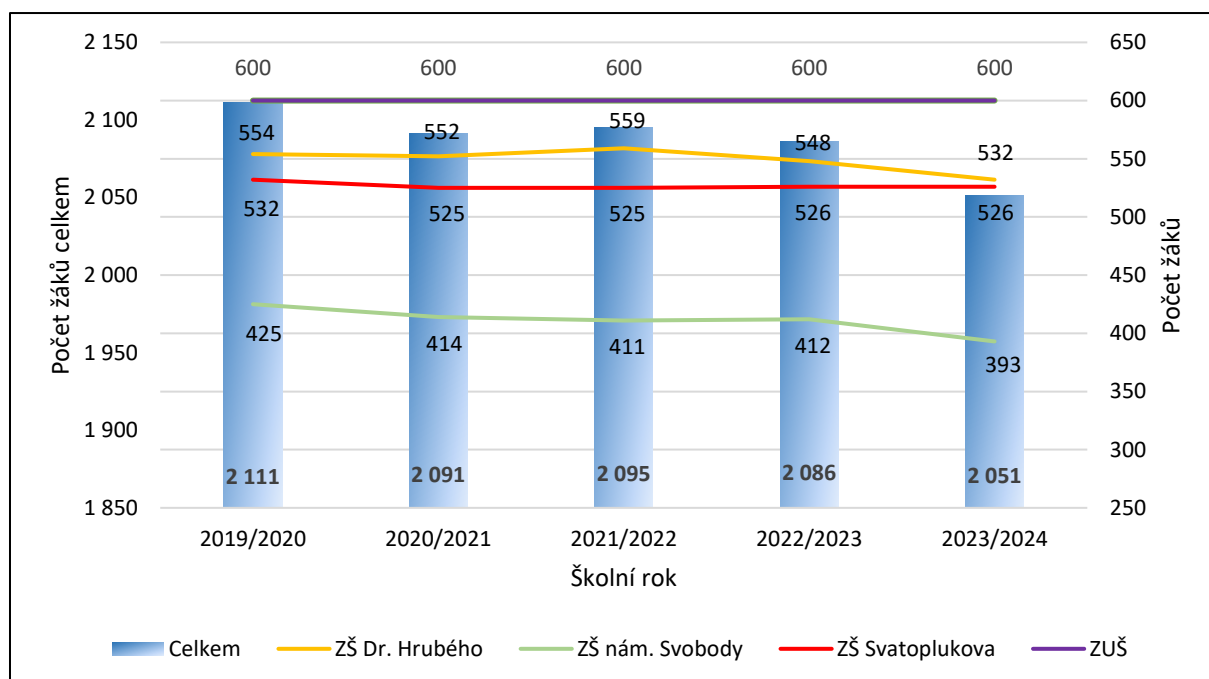
Kromě výuky je škola významným kulturním centrem města. Během roku školní orchestry, komorní soubory i sólisté pořádají veřejné koncerty a galakonzert Harmonie Šternberk, taneční soubory uvádějí pravidelná vystoupení a v galerii školy se představují žákovské výtvarné práce. Tímto propojením vzdělávání a veřejných akcí ZUŠ výrazně obohacuje kulturní život města Šternberka a přispívá k posilování umělecké komunity v regionu.

### **Dům dětí a mládeže Šternberk, Opavská 14**

Je střediskem volného času jako školské zařízení, které se primárně zaměřuje na smysluplné využití volného času především dětí a mládeže. Hlavní náplní Domu dětí a mládeže Šternberk je nabídka aktivit zájmového vzdělávání. Děti a mládež mají možnost vybrat si z téměř stovky druhů kroužků v oblasti hudby, výtvarné výchovy, ekologie a přírodovědy, sportu, tance či techniky.

Dům dětí a mládeže Šternberk, jehož zřizovatelem je město Šternberk, je rovněž jako ostatní školy a školská zařízení na území města, příspěvkovou organizací s právní subjektivitou a je zařazen do sítě škol a školských zařízení.

Hlavním úkolem a cílem DDM je organizovat volný čas dětem, mládeži, ale i dospělým zájemcům s širokou nabídkou pravidelného zájmového vzdělávání formou kroužků, příležitostnou činností, formou jednorázových akcí, prázdninovou činností o zimních i letních prázdninách formou táborů a soustředěním, pořádáním soutěží a umožněním spontánních činností.



**Obrázek 16:** Vývoj počtu žáků základních škol ve městě Šternberku v letech 2019–2024

**Zdroj:** Výroční zprávy základních škol

**Tabulka 27:** Vývoj charakteristik základních škol ve městě Šternberku v letech 2019–2024

Základní škola	Charakteristika	2019/2020	2020/2021	2021/2022	2022/2023	2023/2024
ZŠ Dr. Hrubého	počet žáků	554	552	559	548	532
	kapacita (naplněnost)	585 (94,7%)	585 (94,5%)	585 (95,5%)	585 (93,6%)	585 (90,9%)
	počet tříd	21	22	22	22	22
	počet žáků na třídu	26,3	25	25,5	24,9	24,2
ZŠ nám. Svobody	počet žáků	425	414	411	412	393
	kapacita (naplněnost)	540 (78,7%)	540 (76,6%)	540 (76,1%)	540 (76,2%)	540 (72,7%)
	počet tříd	19	19	19	19	20
	počet žáků na třídu	22,4	21,8	21,6	21,7	19,7
ZŠ Svatoplukova	počet žáků	532	525	525	526	526
	kapacita (naplněnost)	535 (99,4%)	535 (98,1%)	535 (98,1%)	535 (98,3%)	535 (98,3%)
	počet tříd	21	21	21	21	21
	počet žáků na třídu	25,3	25	25	25,1	25,1

**Zdroj:** Výroční zprávy základních škol

Graf (obr. 16) znázorňuje vývoj počtu žáků ve Šternberku za školní roky 2019/2020 až 2023/2024. Celkový počet žáků (modré sloupce) postupně klesá z 2 111 v roce 2019/20 na 2 051 v roce 2023/24. Největší školou zůstává ZŠ Dr. Hrubého (žlutá čára), která si udržuje kolem 550 žáků: po mírném poklesu na 552 v 2020/21 dosáhla vrcholu 559 v 2021/22, následně klesla na 548 a 532 žáků. ZŠ Svatoplukova (červená) je nejstabilnější – pohybuje se těsně nad 520, začínala na 532 v 2019/20 a končí na 526 žácích v 2023/24.

Nejvýrazněji klesá počet v ZŠ náměstí Svobody (zelená), kde se počet žáků snížil ze 425 na 393. Počáteční pokles na 411 v 2021/22 byl mírně kompenzován růstem na 412 v 2022/23, ale v posledním roce nastal opět výraznější úbytek. Tento vývoj ukazuje, že i když celková síť škol ve městě zůstává relativně stabilní, některé školy čelí poklesu zájmu a demografickému úbytku ve svém okolí.

### **Návaznost na dokončené základní vzdělání**

Návazností na dokončené základní vzdělání se rozumí především možnost středoškolského vzdělání. Z hlediska dostupnosti jsou uvažovány střední školy v Olomouckém kraji. V rámci něj se nachází celkem 91 středních škol a gymnázií. 33 jich leží v okrese Olomouc, 20 v okrese Přerov, 16 v okrese Prostějov, 16 v okrese Šumperk a 5 se jich nachází v okrese Jeseník. Největší skupinu, téměř jednu třetinu (32 %) v kraji tvoří běžné střední školy a odborná učiliště (tedy všechny kromě technických, průmyslových, zdravotnických a obchodních akademií). Dalších 22 % připadá na gymnázia, soukromé střední školy pak tvoří 19 % všech škol. Technické a průmyslové školy jsou na 16 %, obchodní akademie na 7 % a zdravotnické střední školy na 4 %.

Středních škol a odborných učilišť (bez SŠ technických, průmyslových, zdravotnických a obchodních akademií) se nachází v kraji celkově 29. Nejvíce z nich, 8 institucí, lze nalézt v Olomouci. Zřizovatelem všech uvedených škol je Olomoucký kraj. Na území města Šternberka je zřizována jedna střední škola v této kategorii, a to Střední odborná škola lesnická a strojírenská Šternberk p. o.

V Olomouckém kraji se nachází celkově 20 gymnázií. Největší možnost výběru gymnázia mají žáci v krajském městě, kde jsou zřizována 4 gymnázia. Dominantní část gymnázií zřizuje Olomoucký kraj, dalšími zřizovateli gymnázií je církev (gymnázium Olomouc a Prostějov), soukromý subjekt (gymnázium v Přerově) či sama města (3 gymnázia – Prostějov, Konice a Lipník nad Bečvou). Na území města Šternberka se nachází jedno gymnázium zřizované Olomouckým krajem.

**Tabulka 28:** Gymnázia v Olomouckém kraji

Město/obec	Počet	Zřizovatel
Přerov	2	Olomoucký kraj 2x, soukromník
Hranice	1	Olomoucký kraj
Prostějov	3	Olomoucký kraj, město Prostějov, církev
Olomouc	4	Olomoucký kraj 3x, církev
Šumperk	1	Olomoucký kraj
Jeseník	1	Olomoucký kraj
Uničov	1	Olomoucký kraj
Kojetín	1	Olomoucký kraj
<b>Šternberk</b>	<b>1</b>	<b>Olomoucký kraj</b>
Litovel	1	Olomoucký kraj
Zábřeh	1	Olomoucký kraj
Lipník nad Bečvou	1	Město Lipník nad Bečvou
Konice	1	Město Konice

*Zdroj: Místní akční plán vzdělávání SO ORP Šternberk*

#### Střední školy ve městě Šternberk

Žáci s ukončeným základním vzděláním mohou na území města Šternberk pokračovat ve vzdělávání ve dvou středních školách. Obě zřizuje Olomoucký kraj. Konkrétně:

- Gymnázium Šternberk, Horní nám. 5,
- Střední odborná škola lesnická a strojírenská Šternberk p. o., Opavská 8

#### **Gymnázium Šternberk, Horní nám. 5**

Gymnázium Šternberk nabízí osmileté i čtyřleté všeobecné studium zakončené maturitou. V každém ročníku otevírá jedna třídu osmiletého a jednu čtyřletého oboru, přičemž čtyřleté studium je rozděleno na sekce jazykovou a všeobecnou.

Školní komplex tvoří dvě budovy, hřiště se zmodernizovanou plochou a sportovní hala Ecce Homo. Ve 36 učebnách a laboratořích — včetně specializovaných prostor pro přírodovědné, jazykové a výchovné předměty — studuje zhruba 346 žáků (225 v osmiletém a 121 ve čtyřletém oboru), rozdělených do 12 tříd.

Škola úzce spolupracuje s Univerzitou Palackého a partnerskými gymnázii v Evropě v rámci programu Erasmus+, pořádá mezinárodní jazykové zkoušky (Cambridge, DELF, OSD) a realizuje projekty jako rekonstrukce laboratoří a „Šablony pro SŠ a VOŠ“. Stravování zajišťuje školní jídelna Olomouckého kraje.

#### **Střední odborná škola lesnická a strojírenská Šternberk, Opavská 8**

V roce 2005 došlo ke sloučení dvou šternberských učilišť, a sice Středního odborného učiliště nacházejícího se v ulici Dvorská 13 a Středního odborného učiliště lesnického sídlící v budově v ulici Opavská č. 8.

Obě budovy se nachází v blízkosti Horního náměstí. Od sebe jsou vzdáleny přes 500 m, což znevýhodňuje chod celé instituce. Zajištění odborného výcviku jak ve strojírenské sekci, tak i lesnické sekci, proto občas naráží na rozdílnosti oborů. Reorganizace způsobila zánik oborů Automechanik a Autoelektrikář. Naopak sloučení škol napomohlo vzniku nového oboru Mechanik opravář, kdy se v průběhu studia žák může vyprofilovat na opraváře lesních strojů a zařízení, silničních a vojenských vozidel. Vznikl zde taky nový obor mechanik vojenské techniky.

Tato střední škola nabízí tříleté i nástavbové studium. Žáci se mohou přihlásit ke studiu oborů uvedených v tabulce.

**Tabulka 29:** Obory studované na SOŠ lesnická a strojírenská Šternberk

Název oboru	Stupeň středního vzdělání
Rybář	s výučním listem
Lesní mechanizátor	s výučním listem
Opravář lesnických strojů	s výučním listem
Zahradník Krajinář	s výučním listem
Obráběč kovů	s výučním listem
Mechanik opravář motorových vozidel	s výučním listem
Mechanik vojenské techniky	s výučním listem
Ekologie a životní prostředí	s maturitní zkouškou
Podnikání	s maturitní zkouškou

*Zdroj: Výroční zpráva SOŠ lesnická a strojírenská Šternberk p. o.*

Celkově je možné si na této škole vybrat z nabídky 7 oborů ukončených výučním listem a 2 oborů zakončených maturitní zkouškou. Ve školním roce 2018/2019 škola realizovala dva evropské projekty. Jednalo se o projekt: Gramotnost CRPR o. p. s. a Pořízení techniky pro odbornou výuku s IT podporou.

### Dojíždka a vyjíždka do škol

**Tabulka 30:** Dojíždka do škol do města Šternberka z okolních obcí

Město/obec vyjíždky	Počet dojíždějících	Podíl dojíždějících (%)	Město/obec vyjíždky	Počet dojíždějících	Podíl dojíždějících (%)
Olomouc	28	3,6	Dolany	30	3,8
Moravský Beroun	37	4,7	Bohuňovice	23	3,0
Hnojice	49	6,3	Štěpánov	13	1,6
Bělkovice-Laštany	19	2,4	Řídeč	11	1,4
Mladějovice	55	7,1	Lipina	17	2,2
Babice	32	4,1	Domašov nad Bystřicí	19	2,4
Huzová	34	4,4	Komárov	18	2,3
Štarnov	33	4,2	Paseka	9	1,2
Domašov u Šternberka	32	4,1	Újezd	9	1,2
Lužice	32	4,1	Město Libavá	7	0,9
Horní Loděnice	39	5,0	Dlouhá Loučka	6	0,8
Hlásnice	45	5,7	Jiné obce	156	22,9
Jívová	26	3,3	<b>Celkem</b>	<b>779</b>	<b>100,0</b>

*Zdroj: ČSÚ (mobilita), SLDB 2021; vlastní zpracování*

Dojížděkové proudy do škol jsou daleko více členěny než v případě dojížděky do zaměstnání. Podíl ani jedné obce nepřesahuje 10 %. Nejvíce žáků dojíždí do Šternberka z Mladějovic (55 žáků). Druhé největší množství žáků přijíždí z Hnojic (49 žáků). Další dojížděkové toky dosahují mírného poklesu. Z obce Hlásnice (45 žáků) dojíždí žáci do Šternberka z důvodu úplné absence základní školy na jejím území. Další obce jako například Babice, Štarnov či Huzová sice zajišťují možnost základního vzdělání, ale pouze na 1. stupni ZŠ. I proto do Šternberka denně dojíždí ze zmíněných obcí 32, 33 a 34 žáků. Celkově do Šternberka dojíždí 779 žáků z okolních obcí.

**Tabulka 31:** Vyjížděka do škol z města Šternberka do jiných obcí

Město dojížděky	Počet vyjíždějících	Podíl vyjíždějících (%)	Město/obec dojížděky	Počet vyjíždějících	Podíl vyjíždějících (%)
Olomouc	283	56,0	Opava	3	0,6
Brno	40	7,9	Prostějov	15	3,0
Uničov	41	8,1	Šumperk	3	0,6
Ostrava	7	1,4	Moravský Beroun	6	1,2
Praha	11	2,2	Litovel	4	0,8
Hranice	6	1,2	Jiné město/obec	75	14,6
Přerov	12	2,4	<b>Celkem</b>	<b>506</b>	<b>100,0</b>

*Zdroj: ČSÚ (mobilita), SLDB 2021; vlastní zpracování*

Celkově ze Šternberka vyjíždí do škol 506 žáků či studentů. Šternberští žáci nejčastěji vyjíždějí do škol do Olomouce (283 osob). Směřuje tam více než polovina všech vyjížděk do škol (56 %). Mezi další nejvíce vyhledávaná místa dojížděky, s výjimkou Uničova (41 žáků), patří univerzitní město Brno (40 studentů). Dále pak studenti jezdí do Prahy (11 osob), Prostějova (15 studentů) nebo Přerova (12 studentů).

### 5.3 Zdravotnictví

Situace v oblasti zdravotnictví v olomouckém regionu je dlouhodobě velmi příznivá – počet lékařů i zdravotnických zařízení roste, a přestože celkový počet lůžek mírně klesá, Olomoucký kraj si drží druhou příčku v ČR podle počtu lůžek na 10 000 obyvatel. Okres Olomouc pak patří mezi nejlépe zabezpečené oblasti, a to jak z hlediska dostupnosti akutní péče, tak specializovaných služeb.

Nemocnice AGEL Šternberk, provozovaná společností Středomoravská nemocniční a.s. (zapsanou v roce 2007), je klíčovým pilířem zdravotní péče ve městě. Mezi lety 2019–2021 zde vyrostl moderní pavilon interních oborů, který rozšířil kapacitu lůžek a výrazně zlepšil komfort hospitalizace. V roce 2024 nemocnice otevřela Jednodenní centrum péče pro ambulantní operace a uvedla do provozu vlastní call centrum pro objednávání pacientů. Radiodiagnostické oddělení získalo nový přístroj magnetické rezonance za 60 mil. Kč, zatímco operační sály chirurgie a traumatologie prošly úplnou klimatizací. Neonatologické oddělení bylo vybaveno specializovanými monitory dechu a personál byl posílen v rámci projektu zaměřeného na péči o nezralé novorozence.

Díky těmto investicím – od nové výstavby až po technické inovace a bezbariérové úpravy – nabízí AGEL Šternberk pacientům z města i širšího regionu moderní a dostupnou zdravotní péči s důrazem na kvalitu, rychlost vyšetření a komfort léčby.

**Tabulka 32:** Klinická pracoviště AGEL Nemocnice Šternberk

Klinická pracoviště	
Anesteziologicko-resuscitační oddělení + JIP chirurgických oborů	Oddělení rehabilitační a fyzikální medicíny (lůžková a ambulantní)
Chirurgicko-traumatologické oddělení (lůžková a ambulantní)	Gynekologicko-porodnické oddělení (lůžková a ambulantní)
Novorozenecké oddělení	Jednodenní péče AGEL
Kožní ambulance	Hemodialyzační oddělení
Interní oddělení (lůžková a ambulantní)	Dětská ambulance
Gastroenterologická ambulance	Nutriční ambulance
Neurologické oddělení (lůžková a ambulantní)	Léčebna dlouhodobě nemocných
AGEL Sport Clinic	Ortopedické oddělení
Operační sály a centrální sterilizace	Praktický lékař pro dospělé
Psychiatrická ambulance	Radiodiagnostické oddělení
Plicní ambulance	

*Zdroj: vlastní šetření*

Ve Šternberku v průběhu roku mohou obyvatelé využít služeb lékařů i v soukromých praxích. Níže je uveden seznam jednotlivých soukromých lékáren.

**Tabulka 33:** Seznam lékáren ve městě Šternberku v roce 2025

Název	Adresa
Dr. Max Lékárna	Průmyslová 2699/1
BENU Lékárna	Obchodní 2554/1
BENU Lékárna (2)	Nádražní 1617/1
Lékárna U Nemocnice	Jívavská 1330/16
Lékárna AGEL	Jívavská 1435/20
BENU Lékárna (3)	ČSA 8/40
Lékárna Salus	Partyzánská 120/3

*Zdroj: vlastní šetření*

### **Psychiatrická léčebna Šternberk**

Psychiatrická léčebna Šternberk patří k nejdéle fungujícím zdravotnickým zařízením ve městě – své brány otevřela již v roce 1892. Až do roku 1990 byla součástí Fakultní nemocnice Olomouc, poté však na základě rozhodnutí Ministerstva zdravotnictví získala samostatnou právní subjektivitu. Do konce roku 1990 působila jako státní rozpočtová organizace, od 1. ledna 1991 funguje v podobě příspěvkové organizace.

Její poslání je poskytovat specializovanou duševně-lékařskou péči jak na lůžkových odděleních, tak v ambulantní formě. Lůžková péče je organizována v oborech psychiatrie včetně gerontopsychiatrie, léčby závislostí, dětské a dorostové psychiatrie, interny a rehabilitace. V ambulantním režimu pak léčebna zajišťuje psychiatrické služby pro dospělé i děti, adiktologii, klinickou psychologii a doplňkové obory (interní lékařství, gynekologie, chirurgie, radiologie, fyzikální medicína či intenzivní péče), čímž nabízí komplexní péči pacientům s nejrůznějšími formami duševních onemocnění. Psychiatrická léčebna Šternberk nabízí pobytové psychiatrické služby a diagnostiku poruch autistického spektra (PAS) hrazené zdravotními pojišťovnami, cílené zejména na děti z Olomouckého kraje.

*Lůžková oddělení Psychiatrické léčebny Šternberk:*

PRIMARIÁT I. – GERONTOPSYCHIATRIE

PRIMARIÁT II. – PSYCHIATRIE ŽENY

PRIMARIÁT III. – PSYCHIATRIE MUŽI

PRIMARIÁT IV. – AKUTNÍ ODDĚLENÍ

PRIMARIÁT REHABILITACE

PRIMARIÁT V. – INTERNÍ ODDĚLENÍ MUŽI A ŽENY

PRIMARIÁT VI. – PEDOPSYCHIATRIE

PRIMARIÁT VII. – LÉČBA ZÁVISLOSTÍ A DOLÉČOVACÍ ODDĚLENÍ

PRIMARIÁT VIII. – GERONTOPSYCHIATRIE – ŽENY

#### 5.4. Vybrané služby

Ve Šternberku funguje jediná pobočka České pošty, Pošta Šternberk 1 na adrese ČSA 188/17. Potraviny si obyvatelé mohou nakoupit jak v lokálních obchůdcích (např. Hruška, Adam Potraviny, CBA potraviny nebo Můj obchod), tak ve větších supermarketech (např. Kaufland, Tesco, Lidl, Albert či Penny Market).

Ubytovací služby se jeví ve Šternberku jako nedostačující pro velké skupiny lidí, kteří se chtějí ubytovat v jenom ubytovacím zařízení.

**Tabulka 34:** Seznam hromadných ubytovacích zařízení ve městě Šternberku v roce 2025

Název	Adresa	Typ
Nobiles Hotel Šternberk	Čechova 112/11	hotel
Penzion Na Kiosku	Kiosk 1387/1	penzion
Pension Věžka	Uničovská 2149/99	penzion
Pension U Hradu	Ořechová 2302/15	penzion
Penzion U Zlatého Muflona	Dolní žleb 941/35	penzion
Apartmány Dalov	Dalov 72	apartmány
Autokemp Dolní Žleb	Dolní žleb 2416	autokemp

*Zdroj: vlastní šetření*

Ubytovací kapacity ve Šternberku se liší podle typu zařízení. Nobiles Hotel nabízí 24 pokojů, Pension U Hradu má k dispozici 18 pokojů, Penzion Na Kiosku poskytuje 8 pokojů a Apartmány Dalov čtyři samostatné jednotky. Příjemné zázemí ve více než desítku dalších menších penzionů rozšiřuje nabídku pro návštěvníky města.

### **Restaurace a pohostinské služby**

**Tabulka 35: Výběr restaurací a kaváren ve městě Šternberku v roce 2025**

Název	Adresa	Typ
Expedice Hanácká restaurace	Potoční 1429/13	Restaurace
Restaurace Starý Knor	Horní nám. 49/4	Restaurace
ŠNYT Primka	Masarykova 307/20	Restaurace
Restaurace Pensionu U Hradu	Ořechová 2302/15	Restaurace
Restaurace Věžka	Uničovská 2149/99	Restaurace/bar
Restaurace a bowling Jakoby	Bojovníků za svobodu 1262/7	Restaurace
SAMSON restaurant	Masarykova 2256/17	Restaurace
Nobiles Hotel – restaurace	Čechova 112/11	Restaurace
Restaurace u Zlatého Muflona	Dolní Žleb 941/35	Restaurace
Asia Special Menu	ČSA 11/34	Restaurace
Grill and Go	Radniční 84/10	Restaurace
La Famiglia	Radniční 84/10	Restaurace
MA:ME KAFE	Horní nám. 70/14	Kavárna
Café Princ	U Horní brány 2345/9	Kavárna
Naměstě	Partyzánská 140/1	Kavárna
Kavárna v Parku	Olomoucká 1430/27	Kavárna
Cukrárna Fialka	Hlavní náměstí 89/1	Kavárna

**Zdroj: vlastní šetření**

## 5.5. Sociální péče a služby

**Tabulka 36:** Poskytovatelé registrovaných sociálních služeb na území města Šternberka

Poskytovatel	Typ služby
Sociální služby Šternberk, příspěvková organizace	Domovy pro seniory
	Pečovatelská služba
Ecce Homo Šternberk, z.s.	Sociálně aktivizační služby pro rodiny s dětmi
Charita Šternberk	Pečovatelská služba
	Nízkoprahová denní centra
	Sociální rehabilitace
	Odborné sociální poradenství „Charitní poradna Nedlužím“
	Sociálně aktivizační služby pro rodiny s dětmi
Poradna pro občanství / Občanská a lidská práva, z.s.	Odborné sociální poradenství
	Sociálně aktivizační služby pro rodiny s dětmi
Společnost Podané ruce, o.p.s.	Terénní programy
Společnost Podané ruce, o.p.s.	Nízkoprahové zařízení pro děti a mládež ve Šternberku
Vincentinum, poskytovatel sociálních služeb Šternberk, p.o.	Domovy pro osoby se zdravotním postižením
	Domovy se zvláštním režimem
	Chráněné bydlení
Společnost pro ranou péči, pobočka pro rodinu Olomouc	Raná péče
Společnost pro ranou péči, pobočka pro zrak Olomouc	Raná péče
SONS ČR	Odborné sociální poradenství
Společenství Romů na Moravě	Terénní programy

**Zdroj:** Odbor sociálních věcí MěÚ Šternberk

### **Sociální služby Šternberk, příspěvková organizace**

Městská příspěvková organizace zajišťující síť sociálních služeb pro seniory a občany se sníženou soběstačností. Provozuje Domov pro seniory Na Valech a nový Domov pro seniory v ulici Oblouková, dále pečovatelskou službu, vybrané ambulantní služby a půjčovnu kompenzačních pomůcek.

#### *Domov pro seniory Na Valech*

Pobytová služba určená seniorům se sníženou soběstačností, kteří již nedokážou sami zajistit běžné úkony. Služba pomáhá klientům zvládat osobní úkony, podporovat udržení soběstačnosti, poskytovat sociální kontakt a prostředí, které podporuje důstojnost. Kapacita je 17 uživatelů.

#### *Domov pro seniory Oblouková*

Ve Šternberku byl v roce 2024 slavnostně otevřen Domov pro seniory Oblouková, moderní zařízení, které vzniklo s výraznou podporou města Šternberka. Nový domov reaguje na rostoucí poptávku po pobytových službách pro seniory a přináší moderní, bezpečné a přívětivé prostředí pro důstojné stáří. Myšlenka na výstavbu vznikla z potřeby rozšířit kapacitu stávajících zařízení a nabídnout moderní zázemí odpovídající současným standardům péče. Město Šternberk projekt připravilo a financovalo společně s Ministerstvem práce a sociálních věcí. Stavba byla zahájena v roce 2023 a dokončena o rok později. Budova s kapacitou 50 lůžek je architektonicky řešena v podobě trojčipé hvězdy, která umožňuje dostatek světla a propojení s okolní zahradou. Interiér je světlý, bezbariérový a působí

domácí atmosférou. Domov je situován v klidné části města, v blízkosti Tyršových sadů a mateřské školy, což přináší možnost přirozeného mezigeneračního setkávání.

Otevřením Domova Oblouková město Šternberk potvrdilo svůj dlouhodobý závazek rozvíjet sociální služby a vytvářet podmínky pro kvalitní život seniorů.

#### *Pečovatelská služba*

Pečovatelská služba je ambulantní či terénní služba, která pomáhá lidem s omezenou soběstačností – seniorům, osobám s chronickým onemocněním nebo tělesným postižením. Služba se provádí přímo v domácnosti uživatele nebo v některých případech v zařízeních. Pomáhá při běžných úkonech (hygiena, příprava stravy, úklid, nákupy), zajišťuje sociální kontakt a podporu v běžném životě, aby uživatelé mohli setrvat co nejdéle ve svém přirozeném prostředí.

Kapacita terénní formy služby je 130 uživatelů (denní kapacita).

#### **Charita Šternberk**

Církevní nezisková organizace (součást Arcidiecézní charity Olomouc) poskytující ve Šternberku a okolí široké portfolio služeb lidem v nouzi. Nabízí domácí zdravotní a hospicovou péči, pečovatelskou službu, nízkoprahové denní centrum Uzel, sociální rehabilitaci Rozkvět, odborné poradenství Nedlužím a sociálně aktivizační služby pro rodiny s dětmi.

Klíčové registrované služby: pečovatelská služba, sociálně aktivizační služby pro rodiny s dětmi a další jako nízkoprahové denní centrum, sociální rehabilitace, odborné sociální poradenství („Nedlužím“).

#### *Pečovatelská služba*

Působí hlavně v domácím prostředí klientů. Je určena osobám, které mají sníženou soběstačnost z důvodu věku, chronického onemocnění nebo zdravotního postižení, a rovněž rodinám s dětmi, které potřebují pomoc jiné fyzické osoby. Tato služba zahrnuje podporu při běžných úkonech (osobní hygiena, oblékání, pomoc s chodem domácnosti, nákupy), pomoc při zajištění stravy nebo její distribuci a při chodu domácnosti, a také zprostředkování kontaktu s veřejností a sociálním prostředím. Díky tomu klienti mohou zůstat co nejdéle ve svých domácnostech.

#### *Sociálně aktivizační služby pro rodiny s dětmi*

Tato služba je určena rodinám s dětmi do 18 let, těhotným ženám nebo rodičům usilujícím o návrat dítěte do rodiny či udržení kontaktu. Pomáhá v obtížných rodinných situacích – například v oblasti péče o děti, vzdělávání, školní přípravy, sociálních dávek, vyřizování záležitostí na úřadech, finanční gramotnosti a hledání zaměstnání. Služba funguje ambulantně i terénně, je bezplatná.

#### **Ecce Homo Šternberk, z.s.**

Místní spolek zaměřený na podporu rodin s dětmi, mládeže a komunitních aktivit. Poskytuje sociálně aktivizační služby pro rodiny s dětmi v ambulantní i terénní formě; dříve provozoval NZDM (Respiro).

#### *Sociálně aktivizační služby pro rodiny s dětmi*

Centrum pro rodinu, děti a mládež – Ecce Homo / pobočka Šternberk: služba je poskytována ambulantně i terénně. Je určena rodinám s dětmi (a také mladým lidem) v krizových či tíživých životních situacích. Má za cíl podpořit schopnosti rodiny v péči o děti, pomoci s fungováním domácnosti, komunikací s institucemi, poskytnout vzdělávací aktivity, motivaci ke změně a aktivizaci dětí i rodičů. Služba je bezplatná. Kapacita je omezená (např. 8 dětí).

### **Vincentinum**

Jeden z největších poskytovatelů v kraji pro osoby s mentálním a kombinovaným postižením. Nabízí pobytové i komunitní formy podpory a důraz na důstojný, co nejběžnější způsob života klientů.

#### *Domovy pro osoby se zdravotním postižením*

Tato služba je určena lidem s vrozeným mentálním nebo kombinovaným postižením, kteří mají sníženou soběstačnost a potřebují pravidelnou péči a podporu jiné osoby. Vincentinum provozuje domovy ve Šternberku, Uničově, Šumperku a Vikýřovicích, přičemž kapacita DOZP ve Šternberku je až 115 míst. Cílem je rozvíjet schopnosti klienta tak, aby byl co nejvíce soběstačný, podporovat jeho začlenění do společnosti a udržovat jeho kontakty s rodinou a blízkými.

#### *Domovy se zvláštním režimem*

Tato služba je určena dospělým osobám s mentálním postižením v kombinaci s chronickým duševním onemocněním, poruchou chování či autismem, které vyžadují vyšší míru podpory v běžném životě. Vincentinum provozuje varianty DZR v Lužicích (kapacita 6 klientů) a ve Šternberku (kapacita 12 klientů). Služba zahrnuje ubytování v domácím prostředí, stravování, pomoc při hygieně, běžných denních činnostech, volnočasové aktivity a snahu o co nejvyšší míru soběstačnosti.

#### *Chráněné bydlení*

Chráněné bydlení Vincentinum je navrženo pro dospělé osoby s mentálním nebo kombinovaným postižením, které jsou schopny za podpory zvládat běžné úkony péče o sebe i domácnost.

Kapacita CHB ve Šternberku je 8 klientů, v Šumperku 6 klientů. Služba je poskytována celoročně a nabízí společné bydlení ve skupinových domácnostech či bytech, kde klienti žijí v běžném sociálním prostředí, s podporou zaměstnanců při činnostech, které zvládají s obtížemi.

## **5.6 Kultura**

Kultura ve Šternberku odráží jedinečné propojení středověkého dědictví a živé současnosti. Díky dochovanému historickému jádru, majestátnímu hradu i komplexu bývalého kláštera se zde koná široké spektrum akcí – od koncertů a výstav až po letní open air představení. Tato rozmanitost proměňuje Šternberk v atraktivní cíl pro turisty i milovníky umění. Ve Šternberku působí široká plejáda uměleckých i amatérských souborů, které se podílejí na kulturním životě města i regionu.

Od roku 1996 má ve městě tradici Šternberské kulturní léto, které probíhá od května do září a v rámci něhož se koná celá řada akcí pro děti, mládež i seniory. Oblíbeným místem pro koncerty a další kulturní aktivity je areál státního hradu Šternberk, kde se pravidelně konají open air představení. Jednou z největších akcí je rockový festival Šternberský kopec s více než dvacetiletou tradicí. Nádvoří i sály Šternberského kláštera tvoří jedinečnou kulisu například pro prezentaci klasické hudby. V posledních letech na oblibě pro živou místní kulturu získává park. Senioři si přijdou na své při poslechovéch pořadech, posezení u cimbálu či dechovky. Kulturní scénu obohacující také koncerty v chrámu Zvěstování Panny Marie nebo v areálu u haly Ecce Homo. Kulturní život města se odehrává v sálech kulturního domu s nabídkou divadelních a filmových představení, koncertů vážné i populární hudby, besedami a přednáškami v Expozici času a v městské knihovně, kurzy, tanečními lekciemi. Dvakrát ročně Šternberk navštíví i motorističtí fanoušci, díky závodům do vrchu Ecce Homo, nejen pro ně je na Hlavním náměstí připravován doprovodný kulturně společenský program. Oblíbené je letní kino pod širým nebem v areálu hradu nebo v Tyršových sadech. Venkovské trhy na náměstí, tradiční akce

jako Svatomartinská pouť nebo připomínka masopustu podtrhují živou kulturní scénu Šternberka a jeho schopnost skloubit historické prostředí s moderními uměleckými formami.

Atraktivitu města silně formuje nejen hmotné kulturní dědictví, ale také samotní aktéři lokální kultury. Těmi jsou například umělci a výrazné osobnosti žijící ve Šternberku, za všechny jmenujme například rodinu Zlamalovu či Vincenta Chigniera. Kulturní dynamiku dále oživují místní spolky a sdružení, orchestr Harmonie, divadelní spolek ŠOK či pěvecký sbor nebo začínající mladé kapely. Zpravodaj města – měsíčník „Šternberské listy“ pravidelně informuje o akcích nejen na poli kultury. Prostor pro rozšíření kulturního vyžití je stále v akcích z prostředí alternativní kultury, které by oslovily například studenty místního gymnázia, či klubová scéna. Další nástroj ke zlepšování lze spatřovat v základních principech marketingového řízení, jako například systém abonentních vstupenek, chybějící společná reklama městských atrakcí a ani žádný systém slev či balíčků. Přetrvávají rezervy v koordinaci termínů jednotlivých kulturních akcí různých pořadatelů, není příliš vůle pořadatelů své aktivity vzájemně koordinovat, aby se zbytečně netříštila návštěvnost. Nerovnováha mezi všeobecným názorem místních, „že ve Šternberku není co podniknout, není kam jít“, je na druhou stranu provázena prázdnými sedadly na kulturních akcích. Jsou však dobře propagované, realizované a zajímavé akce, které tento problém nemají.

### ***Kulturní zařízení***

Město Šternberk zřizuje tři příspěvkové organizace, které se buď plně, nebo jen částečně zabývají poskytováním služeb občanům v oblasti kultury. Jsou jimi Městská kulturní zařízení, Základní umělecká škola a Dům dětí a mládeže.

Předchůdcem Městských kulturních zařízení (dále jen zkráceně MKZ) byly tři samostatné příspěvkové organizace: Městské kulturní centrum, které ve Šternberku pod tímto názvem existovalo od roku 1991 a navázalo na mnohaletou tradici Spojeného závodního klubu, dále Kino Oko a Galerie Šternberk. Hlavním účelem zřízení organizace je zajišťování kulturních a duchovních hodnot a společenského života občanů. V rámci této činnosti MKZ pořádají kulturní a vzdělávací programy a pořady pro veřejnost (ve spolupráci se školami a školskými zařízeními a kulturními organizacemi v regionu, ve spolupráci s městy, obcemi, nadacemi, spolky a obdobnými organizacemi v regionu, se specializovanými agenturami), tj. pódiová a jevištní vystoupení v oblasti divadla, vážné hudby, malých jevištních forem, komponované pořady; realizují výstavy uměleckých děl, pořádají odborné kurzy, školení a jiné vzdělávací akce, spolupracují s profesionálními a neprofesionálními uměleckými soubory v regionu. V neposlední řadě se zabývají projekcí filmů, promítáním spotů a provozováním knihovny, včetně poskytování služeb internetu pro veřejnost. Také nabízí účast na zájmových činnostech, jako je například divadelní klub, taneční kurzy, kurzy jógy, Univerzita třetího věku.

Součástí MKZ jsou jednotlivá střediska, a to zejména:

#### ***Kulturní dům Šternberk***

V prostorách kulturního domu se konají jak velké koncerty, tak i komorní akce: koncerty vážné hudby i místních kapel, přednášky, besedy, ale i taneční a jiné kurzy. Prostory jsou také využívány pro schůze politických stran, veřejná zasedání městského zastupitelstva, setkávání představitelů města s občany, zkoušky dechového orchestru, pěveckého sboru a tak podobně.

Kulturní dům disponuje velkým sálem s variabilním uspořádáním včetně využití sezení na mobilní elevaci: s kapacitou až 440 diváků při koncertním uspořádání, pro 170 účastníků konference nebo 230 míst pro ples či taneční zábavu. Malý sál v přízemí může sloužit jako zázemí velkého sálu,

tak pro rozšíření kapacity účastníků plesu či samostatné akce až na 90 míst. Konferenční sál v patře poskytne 100 míst pro konferenci, besedu, přednášku či schůzi. Komorní sál je multifunkční jako všechny prostory kulturního domu, umožňuje až 90 míst pro diváky klubového představení, pořádají se zde výstavy uměleckých děl, fotografií, probíhají kurzy.

#### *Městská knihovna*

Knihovna má dvě oddělené sekce – pro dospělé čtenáře a mládež a eviduje kolem 1 100 registrovaných čtenářů s velmi mírnou vzestupnou tendencí, před asi dvaceti lety to však byl téměř dvojnásobek registrací, úbytek čtenářů převažoval v oddělení pro dospělé. Tato knihovna je druhou největší knihovnou v okrese Olomouc a poskytuje služby nejen svým registrovaným čtenářům, ale také veřejnosti. Disponuje prostorem čítárny se studovnou, která je vybavena počítači pro účely studia. Obě oddělení knihovny jsou umístěné ve stejné budově, mají však samostatné vstupy i své vlastní knihovnice.

Kromě půjčování naučné literatury a beletrie jsou zajištěny možnosti meziknihovnických výpůjček, prezenční výpůjčky, rezervace dokumentů, půjčování novin a časopisů, poskytování knihovnických a bibliografických informací. Dále knihovna nabízí možnost kopírování materiálů z knihovny a využívání internetu. Rozšiřuje nabídku e-výpůjček (e-knihy, e-audioknihy). Knihovna také pořádá tematické besedy, vzpomínkové literární večery a literární posezení, křty knih, večery s poezií, přátelská posezení, knihovnicko-informační lekce pro základní školy, učně a studenty, počítačové kurzy pro seniory nebo přednášky. Pro děti nabízí nejrůznější kulturně výchovné pořady a literární soutěže. Většina kurzů a programů je poskytována bezplatně. Prostor pro zlepšování nabídek je například v besedách a autorském čtení současných autorů.

#### *Expozice času*

Expozice času sídlí v samostatném objektu, který patří k nejstarším domům ve Šternberku – stál zde již na začátku 16. století. Expozice disponuje především exponáty ze sbírek Vlastivědného muzea v Olomouci a Národního muzea v Praze. Prohlídková trasa Expozice času v sobě zahrnuje 10 místností se širokým záběrem od vesmírného času k atomovým hodinám a nejmodernějším metodám měření času. Návštěvníkům tato ojedinělá expozice osvětlí mj. proces vzniku vesmíru a času, představí rozdílnost kalendářů a času v různých kulturách různých dob a popíše vývoj nejstarších hodin a principy měření času.

Vedle stálé expozice je v objektu podkrovní sál, ve kterém se konají například besedy, semináře nebo koncerty, ale také soukromé akce, kapacita sálu podle uspořádání je od 60 míst pro školení až po 120 míst divadelního či koncertního sezení.

Základní umělecká škola poskytuje vzdělávání a výchovu podle školského zákona ve čtyřech studijních oborech, a to hudebním, výtvarném, tanečním a literárně-dramatickém. Tato škola není jen vzdělávací institucí, ale také významným kulturním centrem města. Základní umělecká škola pravidelně pořádá koncerty, soutěže a festivaly, které mají velký společenský význam. Při škole působí několik hudebních souborů, z nichž největšího věhlasu dosahuje dechový orchestr Harmonie. Škola pořádá také výstavy nebo hudební kurzy. Disponuje sálem s kapacitou do 60 míst.

Dům dětí a mládeže má za hlavní úkol a cíl organizovat volný čas dětem, mládeži, ale i dospělým zájemcům se širokou nabídkou pravidelného zájmového vzdělávání formou kroužků, zabývá se příležitostnou činností, formou jednorázových akcí, prázdninovou činností o zimních i letních prázdninách formou táborů a soustředění, pořádáním soutěží a umožněním spontánních činností. Pořádá tak rozsáhlé akce pro širokou veřejnost, jako jsou karnevaly, oslavy Dne dětí, programy k nejrůznějším příležitostem a svátkům. Přes všechny tyto bohaté aktivity je hlavní náplní DDM Šternberk nabídka aktivit zájmového vzdělávání. Děti a mládež mají možnost vybrat si ze širokého spektra kroužků v oblasti hudby, výtvarné výchovy, ekologie a přírodovědy, sportu, tance či techniky.

### ***Městské atraktivita***

Na území města působí další subjekty a instituce zabývající se kulturou. K nejvýznamnějším řadíme Handkeho spolek, který se velmi aktivně zapojuje do dění a úprav prostor v areálu bývalého augustiniánského kláštera ve Šternberku. Hlavním cílem spolku je propojit historii se současností, vytvářet mosty mezi profesionálním a amatérským uměním a spolupracovat na projektech, které zviditelňují i další pozapomenuté památky v oblasti bývalých Sudet. Spolek spolupracuje s Římskokatolickou farností Šternberk a městem Šternberk jako vlastníky Šternberského kláštera ve směřování k plnému využití areálu tohoto kláštera k různým aktivitám. Spolek pořádá výstavy, workshopy, koncerty, organizuje prohlídkové trasy klášterem. Propojuje folklorní tradice, výtvarnou i hudební výchovu jako efektivní nástroj moderní pedagogiky se zábavou a historií.

Hrad Šternberk, původně obranné středověké sídlo s dochovanou válcovitou věží a zbytky opevnění hlavního paláce, láká návštěvníky nevšední atmosférou. Půvabné kulisy hradu potom tvoří okolní lesopark a dnešní podhradí. Historie hradu Šternberka je bezprostředně spjata s rodem Šternberků i s pohnutými chvílemi českých dějin – s husitskými válkami, s potomky českého krále Jiřího z Poděbrad, s knížaty z Minsterberka i s třicetiletou válkou, během které město i hrad značně utrpěly. V původně gotickém hradu ze 13. století, jehož současná podoba je důsledkem několika přestaveb, je možné najít prvky všech slohů, a to od gotiky po klasicismus.

Státní hrad Šternberk patří k hlavním dominantám města, tvoří jednu třetinu celé městské památkové zóny. Celoročně nabízí státní hrad Šternberk pestrý program pro všechny generace. Hlavní částí návštěvnické sezóny je však období letních prázdnin, během kterých probíhá mnoho zajímavých akcí. Mezi nejžádanější a tím i nejvíce navštěvované společenské a kulturní akce konané na státním hradě Šternberk patří koncerty pod širým nebem a kulturní programy, výstavy a zejména kostýmované, speciální a večerní prohlídky s programem.

Pro účely konferencí, seminářů a školení jsou k dispozici tyto prostory: hodovní sál s kapacitou až 200 míst k sezení, horní sál s kapacitou 60 míst, rytířský sál s kapacitou 120 míst a salonek s kapacitou 20 míst. Pro účely stravování, večírků a různých společenských akcí lze mimo výše uvedené využít rekonstruovanou hradní kuchyni, také kapli i nádvoří nebo park. Počet míst v každém prostoru vždy záleží na uspořádání stolů, které zájemce nebo pořadatel akce zvolí.

Tradiční spolkový život patřil odjakživa neodmyslitelně k vesnicím. Dlouhá léta shora organizovaného společenského života a následné polistopadové zhroucení systémových struktur měly pro malé vesnice devastační účinky. Společenský život se zde z mnoha důvodů postupně zhroutil, zájem o kulturu a společenské dění ochabl, mezigenerační vazby se rozvolnily. Zájem o kulturu naštěstí nepohasl úplně

a občané místních částí Šternberka využívají prostory kulturních domů pro pořádání různých společenských akcí.

Kulturní domy v Dalově, Krakovičích a Chabičově jsou využívány především pro účely výročních schůzí, zasedání osadních výborů nebo volebních komisí a dále jako společenské místnosti pro konání kulturních akcí, jako jsou oslavy příchodu nového roku, Mikulášské nadílky, divadelní představení, společenské večery, taneční zábavy, oslavy Dne dětí nebo soukromých oslav a setkání. V místní části Těšíkov nejsou žádné prostory k pořádání společenských nebo kulturních akcí s výjimkou bývalého hostince v soukromých rukou, který lze si pronajmout. Místní společenství obyvatel pořádá aktivity především na venkovním sportovišti.

Jedinou místní částí, ve které úspěšně funguje místní spolek, je Dalov. V roce 2011 tam vzniklo občanské sdružení „Dalov pro život“, které si za svůj hlavní cíl vytklo obnovu tradičního spolkového života a péči o kulturní a společenský život. Hlavním posláním tohoto spolku je přetváření Dalova v místo pro aktivní občanský život, který bude založený na vitálních mezigeneračních vazbách, respektu k tradicím a zodpovědnému přístupu k místu, které jednou bude dědictvím příštích generací. Postupně se podařilo vytvořit rámcový kalendář akcí a v obci jsou obnoveny klasické venkovské tradice jako pochovávaní basy či kácení máje.

### **Financování kultury**

Za určitých podmínek, vhodně vytvořených, je oblast kultury významným hospodářským odvětvím, přestože využívá finančních prostředků města. V rozvinutém kulturním prostředí se vytváří finanční hodnoty, které mají výrazný podíl na výslednou prosperitu města.

Financování kultury ve Šternberku se děje z těchto zdrojů:

- z výnosů ze vstupného a doprovodných výnosů akce (občerstvení),
- z rozpočtu města,
- z grantů a dotací jiných poskytovatelů (například Olomoucký kraj, Ministerstvo kultury, různé nadace),
- z vlastních zdrojů jednotlivých kulturních zařízení, neziskových organizací, spolků, organizátorů,
- hospodářskou činností kulturních zařízení (pronájmy prostor, hostinská činnost),
- od sponzorů, z darů a výnosů z propagace a reklamy.

Financování kulturních aktivit se však potýká s problémy, které nejsou jen místní. Změnil se způsob nákupu vstupenek; lidé často čekají na poslední chvíli a nakupují převážně online, což způsobuje, že je mnohem méně pravděpodobné, že by akce byla zcela vyprodaná, snižuje se tak i celková návštěvnost. Mnoho subjektů se spoléhá pouze na městský rozpočet. Nenápaditost v žádostech subjektů žádajících o dotaci ústí v neposkytnutí finančních prostředků. Cena vstupenky zohledňuje nejen honoráře umělců, ale také pochopitelné náklady pořadatele (producenta) za pronájem haly nebo sálu, technické zázemí a jeho opotřebení, pojištění a třeba i marketing, autorská práva a platy servisních zaměstnanců. Kultura se tak částí návštěvníků, diváků stává finančně nedostupnou.

### **Kulturní dědictví**

Neodmyslitelnou součástí kulturního povědomí je péče o historické a architektonické dědictví. Město Šternberk se pyšní množstvím nemovitých kulturních památek a památek místního významu. Historické jádro města bylo v roce 1992 vyhlášeno Ministerstvem kultury městskou památkovou zónou. Šternberk je držitelem titulu Historické město roku 2008. Od roku 1995 se město zapojuje do Programu regenerace městských památkových rezervací a městských památkových zón, který je nástrojem k obnově kulturních památek nacházejících se v nejcennějších částech historických měst České republiky.

Městský program regenerace představuje soubor účelově zaměřených, veřejně prospěšných opatření, směřujících k záchraně historicky nejcennějších částí města. Program napomáhá účelnému a hospodárnému vynakládání soukromých i veřejných finančních prostředků, nalézá společné zájmy města a jednotlivých majitelů nemovitostí na zvelebování nejviditelnějších a nejcennějších částí města. Podmínkou je respektování jedinečných podmínek města, jeho architektonického a urbanistického prostředí, využití objektů ke vhodným účelům a splnění zásad státní památkové péče. Program respektuje územně plánovací dokumentaci města a další odborné dokumentace.

Na území městské památkové zóny bylo v minulých letech realizováno množství zásadních akcí, které byly předznamenány v průběžných aktualizacích programu regenerace a které vedly k významnému zhodnocení jednotlivých objektů včetně jejich zpřístupnění a prezentace veřejnosti. Obdobná je i situace v rámci veřejných prostranství a parterů. Všechny tyto aktivity vedou k celkové harmonizaci a revitalizaci území města, které je dotčeno památkovou ochranou.

Aktuální znění dokumentu je vyvěšeno na oficiálních stránkách města: [Program regenerace Městské památkové zóny Šternberk](#).

### **5.7 Sport a volnočasové aktivity**

Dokument „Plán rozvoje sportu ve Šternberku“ bude vypracován v polovině roku 2026 za účelem systematické podpory sportovních aktivit ve městě. V analytické části mapuje současný stav sportovišť, klubů a zájmových sdružení, zatímco návrhová část stanovuje klíčové cíle a opatření pro nadcházející roky.

**Tabulka 37:** Seznam dětských hřišť na území města Šternberka

<b>Dětská hřiště</b>	
Dětské hřiště Uničovská ul. u č. o. 84	Dětské hřiště v parku – v Tyršových sadech
Dětské hřiště Uničovská ul. u č. o. 90 a 91	Hřiště Dalov
Rákosníčkovo hřiště ul. Nádražní	Hřiště Krakořice
Dětské hřiště Větrník/Dukelská ul.	Hřiště Lhota
Dětské hřiště sídliště Jiráskova	Hřiště Chabičov
Dětské hřiště Dřevařská ul.	Hřiště Těšíkov
Dětské hřiště Závodní ul.	Dětské hřiště Pod Lesem

**Zdroj:** Město Šternberk

**Tabulka 38:** Seznam volně přístupných sportovišť na území města Šternberka

Sportoviště	
Workout Tyršovy sady	Sportoviště Pod Lesem
Fitness hřiště Horní Žleb	Sportoviště ve vnitrobloku (Nádražní ul.)
In-line ul. Olomoucká/Věžní	Sportoviště Na Vyhlídce
Sportoviště Větrník/Dukelská ul.	Sportoviště Dřevařská ul.
Sportoviště Jiráskova	Lhota
Sportoviště Závodní	Těšíkov
Sportoviště Uničovská ul.	Krakořice

*Zdroj: Město Šternberk*

**Tabulka 39:** Vybraná sportoviště na územní města Šternberka

Sportoviště	Vlastník	Správce	Druh sportoviště
Fotbalová aréna Šternberk	město Šternberk	Fotbalový klub Šternberk	fotbalový stadion
Sokolovna	TJ Sokol Šternberk	TJ Sokol Šternberk	tělocvična, gym. sál, kurty
Zimní stadion	město Šternberk	Město Šternberk	v roce 2026 je plánovaná demolice objektu
Atletický stadion Pod Kopcem	město Šternberk	DDM Šternberk	atletický stadion
Městské koupaliště	město Šternberk	TK Šternberské sportovní centrum s.r.o.	venkovní bazén
Aquacentrum Šternberk	město Šternberk	Šternberská sportovní s.r.o.	bazén, sauna
Sportovní hala ecce homo	Olomoucký kraj	Gymnázium Šternberk	tělocvična
Šternberské sportovní centrum	město Šternberk	Tenisový klub Šternberk	tenisové kurty
Školní tělocvična	město Šternberk	ZŠ Svatoplukova	tělocvična
Školní hřiště	město Šternberk	ZŠ Svatoplukova	tělocvična
Školní tělocvična	město Šternberk	ZŠ Dr. Hrubého	tělocvična, gym. sál
Školní tělocvična	město Šternberk	ZŠ nám. Svobody	tělocvična
Školní hřiště	město Šternberk	ZŠ Dr. Hrubého	víceúčelové hřiště
Školní hřiště	město Šternberk	ZŠ nám. Svobody	víceúčelové hřiště

*Zdroj: Město Šternberk*

Sportovní infrastruktura je vzhledem k velikosti města na dobré úrovni. V posledních letech zde vznikly významné projekty – v roce 2022 bylo dokončeno Aquacentrum Šternberk a v roce 2021 atletický stadion Pod Kopcem, který výrazně přispívá k rozvoji atletiky ve městě. Zimní stadion, který město Šternberk odkoupilo, čeká v roce 2026 demolice původního objektu. Výstavba nového zimního stadionu je plánována do roku 2030, a to buď na stejném místě, nebo na nově vybraném pozemku. Nový stadion by měl do města opět přinést hokejovou tradici a zázemí pro zimní sporty.

Na území města působí přibližně 25 spolků, které tvoří základní páteř sportovní činnosti a vytvářejí podmínky pro děti a dospělé ze Šternberka a spádové oblasti města. K dalším zařízením patří tělocvičny, sportovní haly, víceúčelová hřiště, městské koupaliště i tenisové kurty provozované TK Šternberk.

Významnou roli ve městě hrají i další sportoviště, např. fotbalová aréna Šternberk, Sokolovna nebo sportovní hala Ecce Homo. Důležitým aktérem v oblasti sportovní výchovy dětí je Dům dětí a mládeže Šternberk, jehož zřizovatelem je město. Nabízí širokou škálu kroužků, přičemž největší zastoupení mají právě aktivity zaměřené na volný čas a sport.

Z hlediska polohy města i rozvoje cestovního ruchu hraje významnou roli také Informační centrum Šternberk, které přispívá k propagaci města a jeho sportovních možností.

Sportovní život Šternberka obohacují i cyklostezky, jež jsou propojené s okolními obcemi a tvoří součást širší sítě regionu Šternberska.



**Obrázek 17:** Lokalizace dětských hřišť a sportovišť ve městě Šternberku a městské části Lhota

**Zdroj:** ČÚZK, vlastní zpracování



**Obrázek 18:** Lokalizace dětských hřišť a sportovišť v měst. č. Krakovice, Horní Žleb, Dalov a Těšíkov  
*Zdroj: ČÚZK, vlastní zpracování*

**Tabulka 40:** Legenda k výše přiloženým mapovým výstupům

č.	Název sportoviště	Druh sportoviště
1	Fotbalová aréna Šternberk	fotbalový stadion
2	Zimní stadion	hokejový stadion
3	Atletický stadion	atletický stadion
4	Sokolovna	tělocvična, gymnastický sál, kurty
5	Sportovní hala ECCE HOMO	sportovní hala
6	Městské koupaliště	bazén, sauna
7	Aquacentrum Šternberk	bazén, wellness
8	Šternberské sportovní centrum	tenisové kurty
1	Dětské hřiště Uničovská ul. u č. o. 84	dětské hřiště
2	Dětské hřiště Uničovská ul. u č. o. 90 a 91	
3	Rákosníčkovo hřiště – Nádražní ul.	
4	Dětské hřiště Větrník/Dukelská ul.	
5	Dětské hřiště sídliště Jiráskova ul.	
6	Dětské hřiště v parku – v Tyršových sadech	
7	Dětské hřiště Dřevařská ul.	
8	Dětské hřiště Pod Lešem	
9	Dětské hřiště Závodní ul.	
10	Dětské hřiště Lhota	
11	Dětské hřiště Těšíkov	
12	Dětské hřiště Dalov	
13	Dětské hřiště Krakořice	
1	Workout Tyršovy sady	sportoviště
2	Sportoviště Uničovská ul.	
3	In-Line ul. Olomoucká/Věžní	
4	Sportoviště Větrník/Dukelská ul.	
5	Sportoviště Jiráskova ul.	
6	Sportoviště Pod Lešem	
7	Sportoviště ve vnitrobloku (Nádražní ul.)	
8	Sportoviště Dřevařská ul.	
9	Sportoviště Závodní ul.	
10	Sportoviště Lhota	
11	Sportoviště Krakořice	
12	Fitness hřiště Horní Žleb	
13	Sportoviště Těšíkov	

**Zdroj:** evidence města, vlastní zpracování

## 5.8 Cestovní ruch

Cestovní ruch představuje pro město Šternberk významné odvětví s potenciálem posilovat místní ekonomiku, podporovat zaměstnanost a přispívat k udržitelnému rozvoji území. Z pohledu cestovního ruchu Šternberk těží ze své výhodné a atraktivní polohy a má kapacitu pro další rozvoj. Město disponuje kombinací kulturně-historických, přírodních a sportovně-rekreačních atraktivit, které vytvářejí předpoklady pro rozvoj příměstské a aktivní turistiky. Díky blízkosti krajského města Olomouce funguje Šternberk jako snadno dosažitelný cíl pro jednodenní návštěvníky, přičemž diskutovaným tématem je potřeba zvýšit podíl vícedenních pobytů.

Cestovní ruch ve Šternberku stojí na kombinaci historických památek, přírodního zázemí a rostoucí nabídky sportovních aktivit. Šternberk je charakteristický kvalitně dochovaným historickým jádrem – městskou památkovou zónou, která prošla v posledních letech rozsáhlou obnovou. Mezi hlavní atraktivity patří:

- národní kulturní památka hrad Šternberk, významně navštěvovaný objekt s kulturními i společenskými aktivitami,
- areál bývalého augustiniánského kláštera, jehož postupná obnova získala ocenění za nejlepší regeneraci památkové zóny v Olomouckém kraji,
- Expozice času, specializované muzeum reflektující místní tradici hodinářství s výrazným edukačním a interaktivním prvkem,
- městská památková zóna doplněná prvky interpretace – mechanickými „příběhovými“ zařízeními na devíti místech, jež návštěvníkům přibližují historii města ve třech jazycích.

Šternberk dlouhodobě pečuje o historické dědictví, investuje do obnovy památek a podporuje soukromé vlastníky prostřednictvím dotačních titulů a pomáhá tak s obnovou domů v historickém centru. Za příkladnou péči o památky místního významu, spolupráci s církvemi, státním hradem a za bohatý společenský život a uchovávaní tradic je Šternberk pravidelně oceňován v krajské soutěži Programu regenerace MPZ a MPR. V roce 2008 byl Šternberk vyhlášen celostátním vítězem této soutěže, jako dosud jediné město Olomouckého kraje je nositelem titulu Historické město roku.

Město má silnou identitu spojenou s pohybem a sportem, což doplňuje tradiční kulturní nabídku. Klíčovou sportovní atraktivitou je závod do vrchu Ecce Homo, významná událost s mezinárodním dosahem. Je doplněn zážitkovou expozicí Ecce Homo Park, která rozšiřuje sezónní atraktivitu závodů. Sportovně společenskou nabídku atraktivní z hlediska cestovního ruchu doplňuje závod Ecce Homo Historic.

Pro návštěvníky a turisty slouží ve Šternberku devět speciálních zařízení s klikou, tzv. klikotočů, které návštěvníky provedou centrem města a představí zajímavosti o historii, památkách nebo slavných osobnostech Šternberka. Město má instalován přehledný informační systém se směrovkami opatřenými textem o návštěvnických cílech a jejich vzdálenosti.

Pro aktivní trávení času je k dispozici rozsáhlá síť promenádních, turistických a cyklistických tras včetně hlavní cyklostezky Hvězdná (Šternberk–Olomouc), napojení na trasy do Litovelského Pomoraví a Jeseníků. Dále bike Park Šternberk s pumptrackem, dirtovými tratěmi a workoutovým hřištěm, areál orientačního běhu mezi Šternberkem a Lipinou a lesopark na Zámeckém kopci se cvičebními prvky pro rekreační sport. Významným příspěvkem k celoroční nabídce je aquacentrum, které doplňuje volnočasové zázemí města a přispívá k atraktivitě pro rodiny i vícedenní návštěvy, a dále městské koupaliště.

Šternberk má také významný přírodní potenciál, kvalitní životní prostředí, hustou síť vodních toků a atraktivní krajinářské lokality, např. údolí říčky Sítky a přírodně cenné lokality v Horním a Dolním Žlebu. Disponuje rekreačními lokalitami v Dolním Žlebu, Dalově a Těšíkově se známou kyselkou, které jsou využívány k odpočinku, koupání a rekreaci. Město v posledních letech obnovuje tyto rekreační lokality, příkladem je vytváření zázemí a mobiliáře pro návštěvníky v Dolním Žlebu. Doplněno bylo zastřešené posezení, návštěvníci mohou využít velké kamenné ohniště s lavičkami a stolkem. Pro sportovce tam byly převezeny stroje na cvičení, které mohou k tréninku na čerstvém vzduchu využít i rodiny s dětmi nebo senioři.

Šternberk je důležitým dopravním uzlem regionu, napojeným na silnice I. a II. třídy směrem na Olomouc, Uničov, Litovel, Rýmařov a Bruntál. Město leží na železniční trati Olomouc – Šumperk – Jeseník – Krnov. V blízkosti centra je dostatek parkovacích kapacit, kdy situaci výrazně zlepšilo bezplatné parkoviště u sportovní haly Ecce Homo s kapacitou 130 míst.

Zázemí pro turisty doplňuje Informační centrum Šternberk, které provozuje MAS Šternbersko, nabízející úschovnu kol a zavazadel a komplexní servis pro návštěvníky. Je také vydavatelem propagačních materiálů o Šternberku v několika jazykových mutacích a správcem kalendáře akcí, který je propojen s webovou prezentací města.

Ve Šternberku došlo v posledních letech díky aktivitě škol, spolků i soukromých osob k obnovení některých tradic, např. masopustu a k zavedení tradic nových, které podporují návštěvnost města. V roce 2024 byla poprvé představena Betlémská cesta Šternberkem, která nabízí celkem 36 zastavení, začíná a končí na Hlavním náměstí. Ve výlohách domů na Hlavním a Horním náměstí, ulicích Radniční, U Horní brány, Partyzánská, ČSA, Čechova i na nádvoří hradu, kde se návštěvníci mohou pokochat betlémy z mnoha koutů naší země. Cesta je přístupná po celý advent a je výbornou propagací města v nejen v olomouckém regionu.

Ve Šternberku působila a působí celá řada osobností – umělců, sportovců, kteří také dotvářejí image města. Nejznámějším umělcem mediálně přesahujícím význam města i kraje byl malíř Libor Vojkůvka, dále výtvarníci Petr Zlamal a Josef Zlamal, který je autorem mnoha realizací ve Šternberku, a také Vincent Chignier, který je autorem mj. dvou výrazných mural artů v centru města.

Ve Šternberku velmi aktivně pracuje komise cestovního ruchu a městské památkové zóny jako poradní a iniciativní orgán Rady města Šternberka. Oblast cestovního ruchu je ve Šternberku řešena v rámci odboru personalistiky, školství a kultury městského úřadu.



Město Šternberk nechalo v roce 2008 zpracovat Strategii cestovního ruchu pro město Šternberk a Mikroregion Šternbersko na období 2008–2010 (s výhledem do roku 2013), která byla schválena Zastupitelstvem města Šternberka dne 26. 03. 2008 usnesením číslo 389/12. Dokument nebyl dále aktualizován s tím, že kapitola o cestovním ruchu bude zakomponována do nového programu rozvoje města.

Dlouhodobým problémem města je nedostatek ubytovacích kapacit, který limituje rozvoj vícedenní turistiky. Ve Šternberku nepracuje organizace, která by se cíleně specializovala na příjezdový cestovní ruch.

K propagaci město využívá tištěné i elektronické propagační materiály, webové stránky a sociální sítě. Dále využívá služby specializovaných turistických portálů a komunikuje s regionálními deníky a rádií (tiskové zprávy o akcích ve městě, činnosti úřadu a organizací apod.). V závislosti na potřebě a finančních prostředcích probíhá také prezentace města formou inzerce ve vybraných časopisech a médiích.

## 6 Životní prostředí

Životní prostředí ve městě Šternberku tvoří rozmanité krajinné prvky od lesů na úbočí Oderských vrchů po urbanizované centrum pod hradem. Město čelí výzvám v oblasti protipovodňové ochrany, kvality ovzduší a sanace starých průmyslových areálů, ale současně rozvíjí systémy třídění odpadů a zachování biodiverzity. Cílené investice i strategické plánování mají zajistit udržitelnou rovnováhu mezi rozvojem a ochranou životního prostředí.

### 6.1 Stav životního prostředí

#### Geomorfologie

Město Šternberk se nachází na hranici dvou největších provincií v České republice. Z větší části leží v České vysočině, okrajově pak v Západních Karpatech. Při zaměření na oblast České vysočiny Šternberk náleží Krkonoško-jesenické soustavě a Jesenické podsoustavě. Dominantním celkem je Nízký Jeseník, který je jedním z nejstarších geologických celků v ČR. Celek je následně rozdělen na podcelky Domašovská vrchovina a Bruntálská vrchovina. Domašovská vrchovina je rozdělena na Jívovskou vrchovinu, Libavskou vrchovinu a Radíkovskou vrchovinu. Bruntálská vrchovina se skládá z Rešovské vrchoviny, Břidličenské pahorkatiny a Řídečské pahorkatiny. Okrajově město leží i ve výše zmíněných Západních Karpatech. Část Šternberka patří do soustavy Vněkarpatských sníženin a podsoustavy Západní Vněkarpatské sníženiny. Jižní část města zasahuje do Hornomoravského úvalu, který je následně rozčleněn na podcelky a okrsky. Město se nachází v podcelku Uničovská plošina a okrsku Žerotínská rovina.



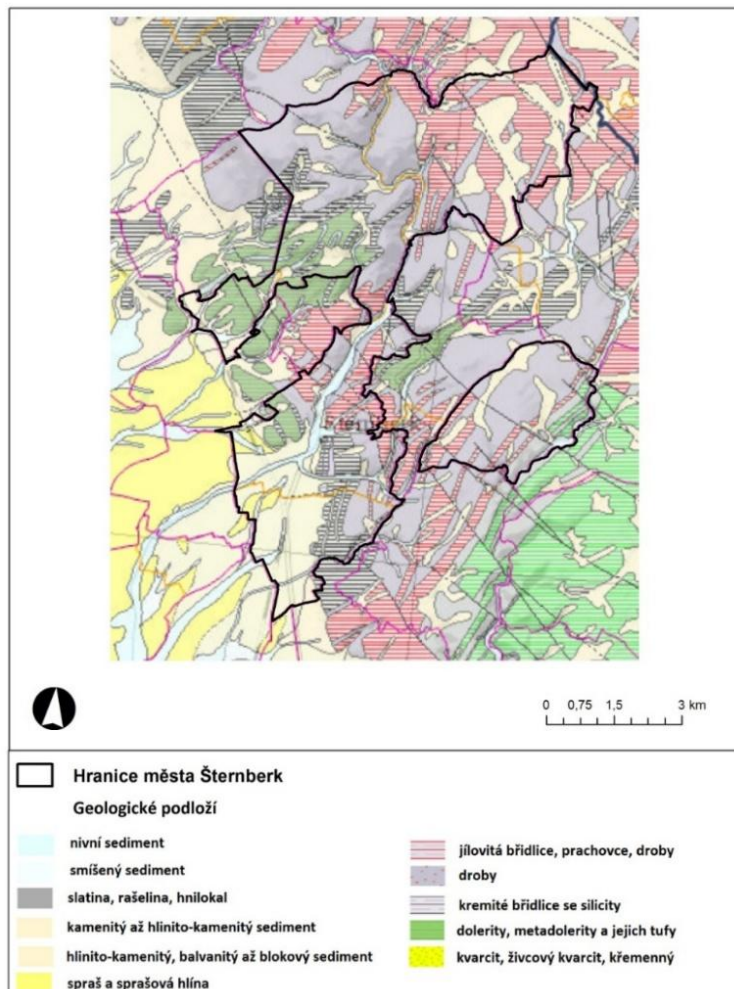
**Obrázek 19:** Mapa geomorfologického členění na území města Šternberka a přilehlého okolí  
**Zdroj:** Geomorfologické jednotky ČR, ČÚZK; vlastní zpracování

## Geologie

Při pohledu na geologickou mapu (obr. 19) nejprve upoutá síť vodních toků, zejména dominantní koryto řeky Sítky. V jeho bezprostředním okolí se rozkládají nezápevněné nívinné sedimenty složené z písku, jílu a štěrku. Podél toků se navíc vyskytují fluvialní sedimenty kvartérního stáří, zatímco na jihu města leží proluviální sedimenty téhož původu – hlinité písky až písčité jíly, rovněž usazené vodní činností. Tyto nezápevněné nánosy zasahují až do zastavěných částí Šternberka.

V centrálních i okrajových lokalitách se nacházejí zápevněné sedimenty: jílovité břidlice, prachovce a droby, typické pro oblast Nížkého Jeseníku (v mapě vyznačené červeně). Fialově je pak označena droba – celistvá, okrová hornina. Zelené plochy mapy ukazují paleozoické vulkanity (dolerity, metadolerity a jejich tufy), které doplňují pestrou geologickou strukturu města.

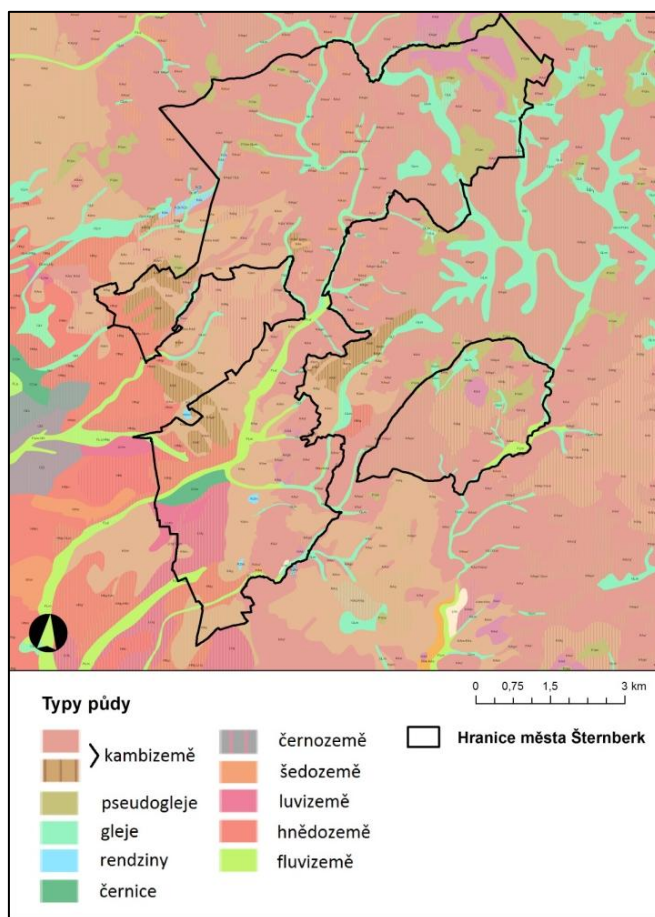
Na jihozápadě území se objevuje velmi okrajové sprašové podloží (spraše a sprašové hlíny s proluviálními štěrky), jež tradičně tvoří základ neúrodnějších černozemních půd. Ve Šternberku se však černozemní pokryv projevuje jen minimálně.



**Obrázek 20:** Geologická mapa města Šternberka a okolí  
**Zdroj:** Geovědní mapy, Česká geologická služba, vlastní zpracování

## Pedologie

Na území města Šternberka se černozemě nevyskytují. Výzkumný ústav meliorací a ochrany půdy eviduje největší rozlohu půdy pseudogleje, a to konkrétně 799,39 ha. Jedná se bezmála o polovinu (43,59 %) veškeré sledované plochy. Sledovaná plocha je 1 833,75 ha z celkové rozlohy 4878 ha. Plochou je tedy pouze zemědělská půda. Druhou nejčetnější skupinou půd jsou kambizemě (17,33 %), následované hnědozeměmi (11,24 %). Nezanedbatelné hodnoty nalezneme také u skupin kambizemí dystrických, podzolů, kryptopodzolů (5,99 %), rankerů a litozemí (8,57 %). Jisté procento zemědělské půdy tvoří i luvizemě, regozemě, fluvizemě, gleje a silně svažitě půdy. Pro grafické znázornění lze nahlédnout do mapy zobrazující typy půd na území města Šternberka (obr. 21). Při pohledu na mapu je zřejmé, že v nezemědělské půdě převažují půdní typy kambizemě. Fluvizem lze nalézt blízko koryta vodního toku stejně tak jako gleje. Mapa jasně vykresluje výskyt půdního typu černice. Lze nalézt také rendziny a při pohledu za jihozápadní hranice města Šternberka lze spatřit černozem, která je vázána na sprašové podloží. Více než polovina šternberských půd je středně skeletovitá. Zbytek půd je spíše bezskeletovitý nebo slabě skeletovitý. Jedná se o stupeň šterkovitosti v ornici. Téměř 70 % půd se řadí do kategorie hluboké až středně hluboké.



**Obrázek 21:** Mapa typů půd na území města Šternberka

**Zdroj:** Zdroj: Půdní mapa, Česká geologická služba; vlastní zpracování

Při zaměření na rizika je nutné zdůraznit otevřená prostranství na jihu a jihozápadě města. Zde se také nachází půdy s největší dlouhodobou průměrnou ztrátou půdy. Ohrožení zde platí jak vodní erozí, tak erozí větrnou. Dalším faktorem, který přispívá k ohroženosti půdy vodní erozí, je délka a sklonitost

některých svahů. Na území města se nachází několik nejohroženějších oblastí. V celkovém součtu je však 80 % půdy, která není vodní erozí ohrožena. U větrné eroze je tato hodnota poněkud nižší. Půdy, které nejsou ohrožené větrnou erozí, tvoří mírně přes 70 %. Na území města se nenachází žádné vysoké riziko sesuvů půdy. Dle české geologické služby se ve vyšších nadmořských výškách nachází území, kde nelze sesuvy úplně vyloučit. Poměrně vysoká je potenciální zranitelnost acidifikací. Vyšší riziko zranitelnosti se nachází na 90 % území města.

### **Hydrologické podmínky**

Město Šternberk se nachází na pomezí dvou hydrologických regionů. Jedním z nich je na západě Pliopleistocén Hornomoravského úvalu, na východě Šternberka pak leží hydrologický region s názvem Kulm Nížkého Jeseníku v povodí Moravy.

Ve Šternberku se nacházejí 4 vodní toky. Největším vodním tokem je řeka Sitka. Ta je občas nazývána jako řeka Huzovka, jelikož pramení zhruba 5 km severně od obce Huzová. Řeka protéká intravilánem města a téměř po celé délce je regulována betonovými bloky. Jedná se o určitý typ ochrany proti povodním. Dalším vodním tokem ve Šternberku je levostranný přítok Sitrky Sprchový potok. Šternberkem protéká Těšíkovský potok a řeka Grygava, ale ta je v zastavěné části města zatrubněna. Pramennou oblastí těchto řek je Nízký Jeseník. Správcem těchto vodních toků je Povodí Moravy, s.p. Problém by mohl nastat při povodni. V záplavovém území se nachází čistírna odpadních vod, která by vlivem úniku nebezpečných látek mohla být zdrojem ohrožení. Pozitivním faktem je skutečnost, že podzemní vody na území města nepatří mezi vysoce ohrožené. Jedná se spíše o středně a slabě ohrožené vody.

## **6.2 Ochrana životního prostředí**

Šternberk z velké části patří do Nízkojesenického bioregionu. Typickou biotou jsou bučiny, podmáčené smrčiny a na svazích suťové lesy. Druhou část šternberského území tvoří bioregion Litovelský. Bioregion je tvořen zejména lužními lesy, ty se ovšem nacházejí mimo území města Šternberka. V severní části Šternberka se nachází migračně významná území a dálkový migrační koridor. Na území města Šternberk se nachází 6 památných stromů. Jsou jimi buk pod hradem, zerav v Horním Žlebu, lípa v Dalově a lípa na horním konci Dalova, dvě Metelkovy lípy. Ve městě nenalezneme žádnou přírodní památku ani významnou lokalitu v rámci Natura 2000. Největším přírodním prvkem ve městě Šternberk je nedávno rekonstruovaný městský park Tyršovy sady. Město má v plánu park uvést mezi tradiční kulturně-sociální prvky města. Přímou v zastavěné části Šternberka nalezneme několik alejí, zatravněných ploch a bodově rozmístěných stromů. Některé z nich však ustupují vysokým nárokům na parkovací místa, zejména pak na sídlištích.

Významným projektem s dopadem na životní prostředí byl projekt na výrobu minerálního oleje ve městě Šternberku. Proběhl proces posuzování vlivů na životní prostředí dle zákona 100/2001 Sb. a na základě zjištění bylo rozhodnuto o zamítnutí projektu. Dobrovolníci se například zapojili do akce s názvem Uklidíme Česko, která probíhá každým rokem od roku 2019. Z koryta řeky Sitrky a přilehlého okolí bylo odklizeny kolem 1,5 t odpadu. Důležitým opatřením proti vzniku černých skládek bylo nainstalování fotopastí. Fotopasti byly nainstalovány v lokalitách, kde je výskyt černých skládek nejčastější. Skládky vznikají nejčastěji v místech s dobrou automobilovou dostupností. Fotografie z fotopastí vyhodnocuje městská policie. V rámci měření hodnot benzo(a)pyrenu z lokálních topenišť bylo nainstalováno měřicí čidlo, přičemž výběr lokality proběhl v zimních měsících 2025.

## 7 Správa města

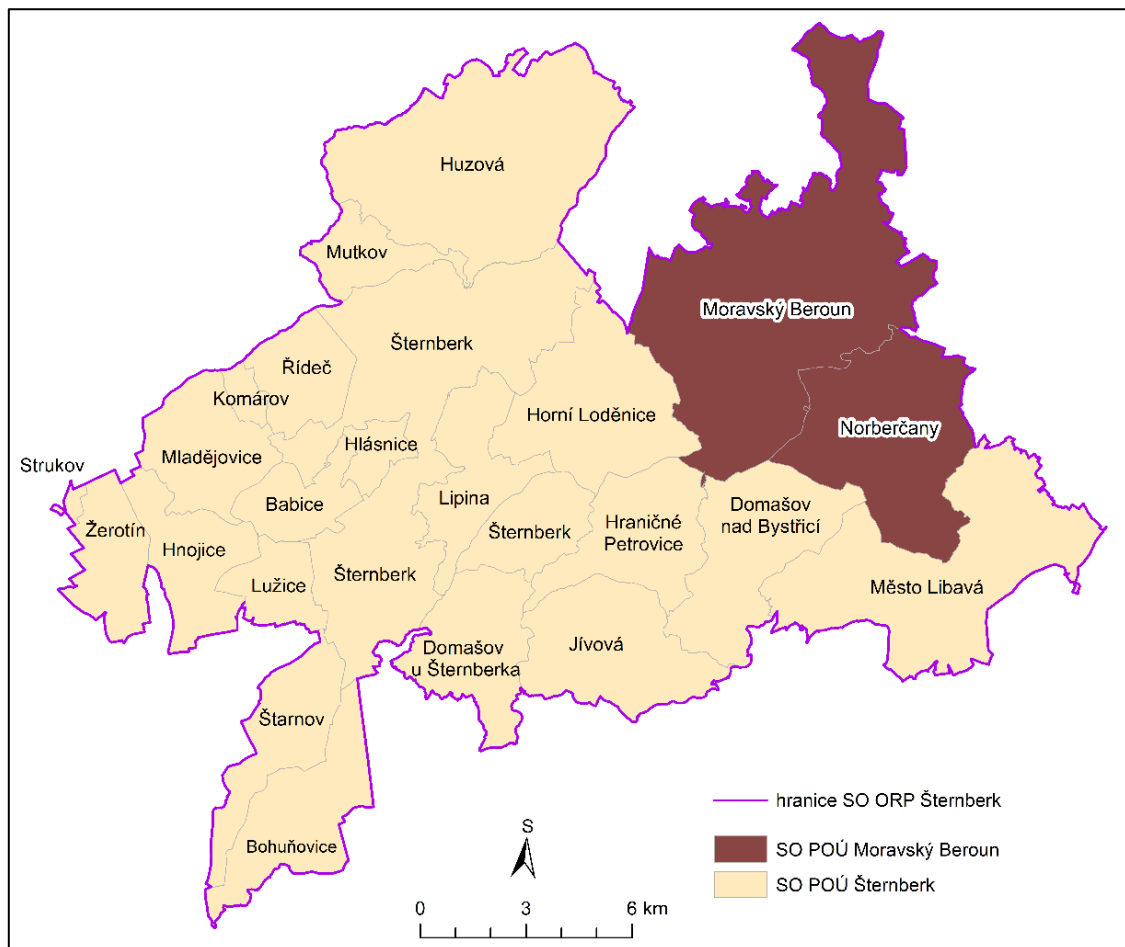
### 7.1 Struktura veřejné správy města

Město Šternberk je územním samosprávným celkem. Město je centrem obvodu obce s rozšířenou působností (ORP, obec tzv. III. typu) pro 23 obcí s rozlohou 306,667 km<sup>2</sup> a s počtem obyvatel 24 513 tis. (k 01. 01. 2025). Správní obvod ORP tvoří tedy město Šternberk, město Moravský Beroun a 21 obcí.

Obvod je rozdělen na dva obvody pověřených obecních úřadů:

1. Obvod pověřeného městského úřadu Šternberk: město Šternberk a 20 obcí:
  - Babice, Bohuňovice, Domašov nad Bystřicí, Domašov u Šternberka, Hlásnice, Hnojice, Horní Loděnice, Hraničné Petrovice, Huzová (místní části Veverí, Arnoltice), Jívová, Lipina, Lužice, Komárov, Město Libavá (místní část Heroltovice), Mladějovice, Mutkov, Řídeč, Strukov, Štarnov, Šternberk (místní části Dalov, Chabičov, Krakořice, Těšíkov) a Žerotín.
2. Obvod pověřeného městského úřadu Moravský Beroun:
  - město Moravský Beroun (místní části Čabová, Nové Valteřice, Ondrášov, Sedm Dvorů) a obec Norberčany (místní části Nová Véska, Stará Libavá a Trhavice).

Obvod výkonu stavebního úřadu je vymezen pro město Šternberk a 20 obcí.



**Obrázek 22:** Správní obvod obce s rozšířenou působností města Šternberka

### **Zdroj: vlastní zpracování**

#### 1. Městská samospráva

Zastupitelstvo města Šternberka má 21 členů. Počet členů rady města je 7. Ve volebním období 2022–2026 má město uvolněného starostu a dva uvolněné místostarosty.

Mimo ze zákona povinně zřízených výborů (kontrolní a finanční) jsou zřízeny taktéž osadní výbory v místních částech Dalov, Chabičov, Krakovičky a Těšíkov, dále také na území Šternberka, a sice v Dolním Žlebu a ve Lhotě.

Rada města ve volebním období 2022–2026 zřídila tyto komise:

- rozvoje města,
- majetkoprávní,
- škodní,
- sportovní,
- sociální a zdravotní,
- kulturní,
- dopravní,
- veřejných zakázek,
- životního prostředí,
- cestovního ruchu a MPZ,
- prevence kriminality,
- školská.

#### 2. Městský úřad

Městský úřad Šternberk je standardně členěn na odbory a ty dále na oddělení. Úřad sídlí ve 4 budovách, přičemž všechny se nachází v centru města.

Hlavní budova (radnice) je na adrese Horní náměstí 78/16. Sídlí v ní představitelé městské samosprávy a některé odbory. V sousedství na adrese Horní náměstí 57/9 se nachází budova, ve které sídlí stavební odbor, a na adrese Radniční 80/18 sídlí odbor finanční. Další odbory jsou soustředěny do budovy na adrese Opavská 64/1.

#### *Členění městského úřadu Šternberk*

- Odbor finanční,
- Odbor vnitřních věcí,
- Odbor sociálních věcí,
- Odbor dopravy a silničního hospodářství,
- Odbor investic a veřejných zakázek,
- Odbor životního prostředí,
- Obecní živnostenský úřad,
- Odbor stavební,
- Odbor správy majetku města,
- Odbor personalistiky, školství a kultury,
- Oddělení informatiky a krizového řízení,

- Interní auditor.

Na webových stránkách města jsou k dispozici podrobnější informace o činnosti jednotlivých odborů, které ve většině případů vykonávají činnosti jak v úsecích samosprávy, tak státní správy.

### **Příspěvkové organizace města Šternberk**

1. Základní škola, Svatoplukova 7, Šternberk, příspěvková organizace
2. Základní škola, Dr. Hrubého 2, Šternberk, příspěvková organizace
3. Základní škola, náměstí Svobody 3, Šternberk, příspěvková organizace
4. Mateřská škola, Nádražní 7, Šternberk, příspěvková organizace
5. Mateřská škola, Komenského 44, Šternberk, příspěvková organizace
6. Mateřská škola, Světlov 21, Šternberk, příspěvková organizace
7. Školní jídelna Šternberk, Svatoplukova 7, příspěvková organizace
8. Základní umělecká škola, Olomoucká 3, příspěvková organizace
9. Dům dětí a mládeže Šternberk, Opavské 14, příspěvková organizace
10. Městská kulturní zařízení, Masarykova 20, příspěvková organizace
11. Sociální služby Šternberk, Komenského 40, příspěvková organizace

### **Společnosti s majetkovou účastí města**

1. VHS SITKA s.r.o., IČ: 47150891
2. Bytové družstvo Šternberk – Labutí, IČ: 26814153
3. Šternberská sportovní s.r.o., IČ: 09398180

## **7.2 Hospodaření a majetek města**

**Tabulka 41:** Přehled vývoje příjmů

<b>Ukazatel (tis. Kč)</b>	<b>UC 2020</b>	<b>UC 2021</b>	<b>UC 2022</b>	<b>UC 2023</b>	<b>UC 2024</b>
Daňové příjmy	228 778	252 038	298 423	330 851	332 303
Nedaňové příjmy	37 940	31 601	44 582	43 784	179 127
Neinvestiční transfery	83 854	65 654	58 364	68 598	64 765
<b>BĚŽNÉ PŘÍJMY</b>	<b>350 572</b>	<b>349 293</b>	<b>401 369</b>	<b>443 234</b>	<b>576 194</b>
Kapitálové příjmy	12 365	16 278	1 656	2 198	195
Investiční transfery	48 162	37 735	9 363	25 548	61 802
<b>INVESTIČNÍ PŘÍJMY</b>	<b>60 527</b>	<b>54 014</b>	<b>11 018</b>	<b>27 746</b>	<b>61 997</b>
<b>PŘÍJMY CELKEM</b>	<b>411 099</b>	<b>403 306</b>	<b>412 387</b>	<b>470 979</b>	<b>638 191</b>

*Zdroj: Střednědobý výhled rozpočtu města Šternberka – Analýza hospodaření minulého období*

**Tabulka 42 : Rekapitulace výdajů**

Ukazatel (tis. Kč)	UC 2020	UC 2021	UC 2022	UC 2023	UC 2024
Platy a související výdaje	80 508	85 857	90 096	96 084	105 210
Neinv. nákupy a souvis. výdaje	76 312	88 090	82 136	100 980	116 842
Neinv. transf. soukromopráv. subjektů	14 617	15 790	21 319	39 028	35 150
Neinv. transf. veřejnopráv. subjektů	68 013	69 305	69 671	72 318	75 406
Ostatní neinvestiční výdaje	2 807	1 866	128 291	1 745	3 921
<b>BĚŽNÉ VÝDAJE</b>	<b>242 257</b>	<b>260 907</b>	<b>391 513</b>	<b>310 154</b>	<b>336 529</b>
<b>KAPITÁLOVÉ VÝDAJE</b>	<b>159 362</b>	<b>206 378</b>	<b>211 627</b>	<b>82 712</b>	<b>226 132</b>
<b>VÝDAJE CELKEM</b>	<b>401 619</b>	<b>467 286</b>	<b>603 140</b>	<b>392 866</b>	<b>562 661</b>

*Zdroj: Střednědobý výhled rozpočtu města Šternberka – Analýza hospodaření minulého období*

**Tabulka 43: Rekapitulace hospodaření**

Ukazatel (tis. Kč)	UC 2020	UC 2021	UC 2022	UC 2023	UC 2024
Provozní přebytek (PP)	108 315	88 385	9 856	133 080	239 665
Rozdíl PP a spl. jistin	89 017	84 877	3 908	124 693	227 278
Příjmy celkem	411 099	403 306	412 387	470 979	638 191
Výdaje celkem	401 619	467 286	603 140	392 866	562 661
<b>SALDO bez financování</b>	<b>9 480</b>	<b>-63 979</b>	<b>-190 753</b>	<b>78 113</b>	<b>75 530</b>
Příjmy vč. financování	430 482	486 526	445 842	509 855	659 315
Výdaje vč. financování	450 349	470 794	609 087	401 253	694 710
<b>BILANCE HOSPODAŘENÍ</b>	<b>-19 867</b>	<b>15 732</b>	<b>-163 245</b>	<b>108 603</b>	<b>-35 395</b>
Ukazatel provozních úspor (%)	30,9	25,3	2,46	30,02	41,59
Ukazatel dluhové služby (%)	4,81	0,94	1,57	1,97	2,4

*Zdroj: Střednědobý výhled rozpočtu města Šternberka – Analýza hospodaření minulého období*

Analýza hospodaření města ukazuje, že město hospodařilo v jednotlivých letech s příjmy v celkových objemech od 403,3 mil. Kč (2021) až do 638,2 mil. Kč (2024). Celkový objem výdajů se pohyboval od 392,9 mil. Kč (2023) do 603,1 mil. Kč (2022). V letech 2021 a 2022 hospodařilo město s deficitem (64,0, resp. 190,8 mil. Kč), v ostatních analyzovaných letech vykazovalo přebytek hospodaření. Nejvyššího přebytku město dosáhlo v roce 2023, a to 78,1 mil. Kč. Je patrné, že na výši celkových příjmů a výdajů má zásadní vliv kapitálový rozpočet, na straně příjmů reprezentovaný zejména investičními transfery, na straně výdajů novou výstavbou nebo opravami, které zvyšují hodnotu majetku. Proto v roce nejvyšších investičních výdajů dochází zpravidla k zápornému výsledku hospodaření (hodnoty salda bez financování, tak i v celkové bilanci hospodaření). V případě města Šternberk jsou uváděné statistiky ovlivněny rokem 2022, kdy město zaúčtovalo zadržené prostředky (126 mil. Kč) ve Sberbank CZ, a. s. jejich následné uvolnění a zpětné zaúčtování naopak ovlivnilo rok 2024.

S cílem zabezpečit rozpočtovou disciplínu, omezit dlouhodobě deficitní hospodaření financované z cizích zdrojů a posílit spoluzodpovědnost za vývoj veřejných financí, byl s účinností od roku 2018 přijat zákon č. 23/2017 Sb., o pravidlech rozpočtové odpovědnosti. Zákon mimo jiné definuje tzv. fiskální pravidlo, podle kterého musí ÚSC hospodařit tak, aby výše jeho dluhu nepřesáhla 60 % průměru jeho příjmů za poslední 4 rozpočtové roky. Pokud je tato hranice překročena:

- ÚSC má povinnost postupně splácet předchozí dluhy ve výši nejméně 5 % z rozdílu mezi výší dluhu a 60 % jeho průměrných příjmů za poslední 4 rozpočtové roky.

- Pokud ÚSC nesnižuje dluhy alespoň o zákonné minimum, MF ČR v následujícím kalendářním roce rozhodne o pozastavení převodu jeho podílu na výnosu daní.

**Tabulka 44:** Fiskální pravidlo hospodaření

Ukazatel (tis. Kč)	UC 2020	UC 2021	UC 2022	UC 2023	UC 2024
Dluh	18 506	51 962	55 456	85 945	94 682
Průměr příjmů za 4 roky	363 074	388 607	409 625	424 443	481 216
<b>Fiskální pravidlo (%)</b>	<b>5,1</b>	<b>13,4</b>	<b>13,5</b>	<b>20,2</b>	<b>19,7</b>
Průměr příjmů za 4 roky (60 %)	217 844	233 164	245 775	254 666	288 730

**Zdroj:** Střednědobý výhled rozpočtu města Šternberka – Analýza hospodaření minulého období

Z výše uvedené tabulky je zřejmé, že dluh města nepřesahuje povolenou 60% hranici. Strop pro výši dluhu v roce 2024 je 288,7 mil. Kč.

**Tabulka 45:** Bankovní úvěry k 31. 12. 2024 (v tis. Kč)

	Zůstatek ke splácení k 31. 12. 2024 v tis. Kč	Splatnost úvěru	Roční výše jistiny v tis. Kč	Úroková sazba
Bankovní úvěr KB a.s. (refinancování úvěru ČS a.s.)	877	do 31. 03. 2025	3 509	0,89% p.a. (pevná)
Bankovní úvěr KB a.s. investiční (celková výše 50 000 tis. Kč)	37 805	do 30. 09. 2032	4 878	0,93% p.a. (pevná)
Bankovní úvěr KB a.s. investiční (celková výše 60 000 tis. Kč)	56 000	do 31. 12. 2038	4000 (splátky od 31. 03. 2024)	3M PRIBOR+ 0,08% marže

**Zdroj:** evidence města

### Nemovitý majetek města

K 31. 12. 2024 město Šternberk vlastní celkem 98 budov, které jsou podle potřeby rozděleny do čtyř základních kategorií. Mezi hlavní budovy v majetku města patří zejména budovy městského úřadu, škol, DDM, Městského kulturního zařízení a kulturního domu. V kategorii nezbytně nutných se nachází 5 budov, v kategorii potřebných 75 budov, v kategorii využitelného majetku 14 budov a v kategorii nepotřebného majetku 4 budovy. Správa majetku spravuje Přehled nemovitého majetku, který je katalogem obsahujícím důkladný popis budov, pozemků s fotodokumentací.

## 7.3 Bezpečnost

Ve městě sídlí obvodní oddělení Police ČR, které zajišťuje bezpečnost nejen na území samého města, ale také na území dalších 19 obcí a jejich místních částí.

### Hasiči

Požární stanice Šternberk je zařazena v kategorii P1 (podle vyhlášky č. 247/2001 Sb., o organizaci a činnosti jednotek požární ochrany, ve znění pozdějších předpisů). V jednotce je zařazeno celkem 15 hasičů a velitel požární stanice. V každé 24hodinové směně je zařazeno 5 příslušníků. Zásahový

obvod požární stanice zahrnuje město Šternberk a dalších 24 obcí, v zásahovém obvodu požární stanice žije více než 34 000 obyvatel. Počtem zásahů je požární stanice srovnatelná s městy, kde je zřízena požární stanice kategorie P2 (Zábřeh, Hranice). S ohledem na charakter zásahového obvodu, zejména přítomnost výškových staveb, objektů sociálních a zdravotnických služeb, je plánováno přeřazení požární stanice do kategorie P2, což by znamenalo navýšení celkového počtu příslušníků v jednotce na 25 včetně velitele stanice. V každé 24hodinové směně by tak bylo zařazeno 8 příslušníků.

Stávající objekt požární stanice je ve vlastnictví města Šternberk a vznikl přestavbou v 60. letech minulého století. V roce 2006 byla provedena rozsáhlejší rekonstrukce zázemí pro výkon služby příslušníků. HZS se dlouhodobě potýká s nevyhovujícími prostory požární stanice ve Šternberku. Dispozice objektu neumožňuje vytvořit dostatečné prostory pro výkon služeb (chemická služba, technická služba a strojní služba). Příslušníci z požární stanice zajišťují i údržbu věcných prostředků, jako je například dýchací technika, i pro členy jednotek sborů dobrovolných hasičů z okolních obcí. V současné době je zásadním problémem prostor pro umístění požární techniky s ohledem na nedostatečně velká garážová stání a dále zázemí pro výkon služeb. Na požární stanici není možné s ohledem na garážová stání umístit některé typy techniky, které by byly nezbytné s ohledem na charakteristiku zásahového obvodu, např. cisterna pro velkokapacitní hašení a další. V posledních letech se proto společně s HZS hledala řešení, jak tuto situaci zlepšit. Původní návrh přístavby stávající požární stanice se z důvodu vysokých investičních nákladů na nově získané prostory ukázal jako nevýhodný.

Naopak jako optimální se jevila výstavba nové požární stanice na pozemcích parc. č. 2530, 2531/1, 2531/2, 2531/3 a 2527/1 v k. ú. Šternberk (areál bývalého CO skladu za hřbitovem směrem na Babice). Možnost výstavby nové požární stanice byla potvrzena i územní studií zpracovanou v roce 2018. Odhadované náklady na výstavbu požární stanice dosahují výše 100 mil. Kč bez DPH. Výsledkem jednání mezi vedením města a HZS byl návrh, aby došlo ke sdruženému financování výstavby nové požární stanice ve Šternberku. Město Šternberk by poskytlo pozemky a příspěvek na výstavbu nové požární stanice, zbytek prostředků by si HZS zajistil z rozpočtu Ministerstva vnitra ČR. Zastupitelstvo města Šternberka rozhodlo o poskytnutí příspěvku ve výši téměř 18 mil. Kč na výstavbu nové požární stanice s tím, že následně nebude město muset do 31. 12. 2036 vynakládat další prostředky na zajištění jednotky požární ochrany. Z částky, kterou by poskytlo město Šternberk jako jednorázový příspěvek na výstavbu požární stanice, by se odečítal příspěvek, který by město Šternberk mělo každoročně hradit jako příspěvek na jednotku HZS, která plní úkoly jednotky Sboru dobrovolných hasičů města Šternberk. Smlouva mezi městem a Hasičským záchranným sborem Olomouckého kraje byla uzavřena 11. 10. 2019.

Výstavbou nové požární stanice se vytvoří prostor pro umístění potřebné požární techniky, což významnou měrou přispěje k poskytnutí včasné a efektivní pomoci občanům města Šternberk a okolí. Novostavba požární stanice bude zároveň vyhovovat i budoucím potřebám s výhledem na několik desítek let.

### ***Městská policie Šternberk***

Městská policie Šternberk byla zřízena zastupitelstvem města v roce 1992 vydáním obecně závazné vyhlášky. Městská policie je přímo podřízena starostovi města a zabezpečuje zejména místní záležitosti veřejného pořádku.

Působnost městské policie je vymezena hranicí katastru města Šternberk včetně jeho částí, kterými jsou obce Horní Žleb, Dalov, Těšíkov, Chabičov a Krakovičky, a dále se vztahuje na území samostatných obcí Babice, Lužice, Komárov a Štarnov, s nimiž má město Šternberk uzavřenou veřejnoprávní smlouvu o výkonu úkolů obecní policie Městskou policií Šternberk na jejich území.

Dle zákona 553/1991 sb., ve znění novel, § 3, odst. 1, obecní policii řídí starosta, pokud obecní zastupitelstvo nepověří řízením obecní policie jiného člena obecního zastupitelstva. Ve volebním období 2022–2026 řídí městskou policii starosta.

V rámci zabezpečování místních záležitostí veřejného pořádku a plnění dalších úkolů podle zákona o obecní policii a dalších zákonů:

- přispívá k ochraně a bezpečnosti osob a majetku,
- dohlíží na dodržování pravidel občanského soužití,
- dohlíží na dodržování obecně závazných vyhlášek a nařízení obcí,
- v rozsahu stanoveném zákonem se podílí na dohledu na bezpečnost a plynulost provozu na pozemních komunikacích,
- dohlíží na dodržování právních předpisů o ochraně veřejného pořádku a v rozsahu svých povinností a oprávnění činí opatření k jeho obnovení,
- provádí dohled nad dodržováním čistoty na veřejných prostranstvích v obci,
- odhaluje přestupky, jejichž projednávání je v působnosti obce,
- podílí se na prevenci kriminality.

Městská policie rovněž:

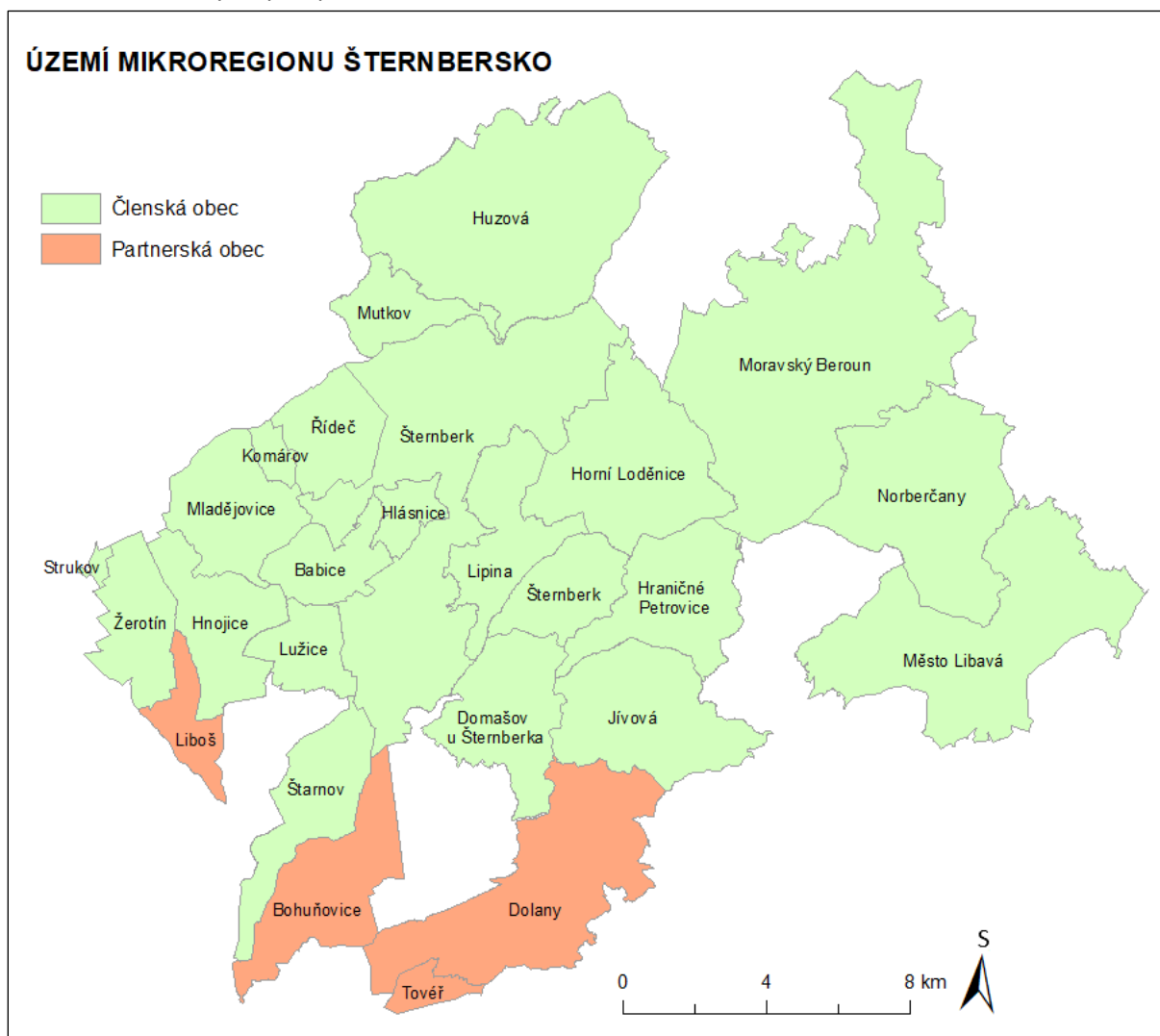
- provádí odchyt bezprizorních zvířat a v případě potřeby ve spolupráci s odborem životního prostředí zajišťuje jejich umístění do náhradní péče,
- spolupracuje s pořadateli a organizátory sportovních, kulturních a společenských akcí,
- doručuje písemnosti správních orgánů, orgánů obcí a soudů podle správního řádu,
- spolupracuje s ostatními orgány obce,
- asistuje při příjmu agresivních pacientů ve zdravotnických zařízeních na území města,
- asistuje při převozu osob do protialkoholní záchytné stanice a v odůvodněných případech převozy sama realizuje,
- provádí monitorování lokalit v dosahu MKMS,
- spolupracuje s ostatními složkami IZS,
- zajišťuje výcvik a výuku ve střelbě ze zbraní kategorie C a D.

#### 7.4 Vnější vztahy a vazby města

Město Šternberk je členem dobrovolného svazku obcí **Mikroregion Šternbersko, s. o.** Mikroregion Šternbersko jako dobrovolný svazek obcí byl založen 26. 06. 2015 na ustavující valné hromadě. Jako volné sdružení obcí však existuje již od roku 1998. Do 15. 06. 2025 jej tvořilo 29 obcí: Babice, Bělkovice-Laštany, Bohuňovice, Dolany, Domašov u Šternberka, Hlásnice, Hlušovice, Hnojice, Horní Loděnice, Hraničné Petrovice, Huzová, Jívová, Komárov, Liboš, Lipina, Lužice, Město Libavá, Mladějovice, Moravský Beroun, Mutkov, Norberčany, Řídeč, Samotišky, Strukov, Štarnov, Šternberk, Štěpánov, Tověř a Žerotín. Rozloha území Mikroregionu činila 411,2 km<sup>2</sup> a tvořilo jej přibližně 38 500 obyvatel.

Na valné hromadě Mikroregionu Šternbersko dne 16. 06. 2025 došlo ke změně formy Mikroregionu na „společenství obcí“ dle příslušných ustanovení zákona o obcích. Ve „společenství obcí“ mohou být pouze obce z daného obvodu obce s rozšířenou působností, proto došlo v rámci této transformace k ukončení členství obcí z obvodu ORP Olomouc: Bělkovice-Lašťany, Bohuňovice, Dolany, Hlušovice, Liboš, Samotišky, Štěpánov a Tověř. Rozloha Mikroregionu nyní činí 320,2 km<sup>2</sup> a počet obyvatel cca 23 500.

Obce Bohuňovice, Dolany, Liboš a Tověř nadále s Mikroregionem Šternbersko, s. o. spolupracují na základě smlouvy o spolupráci.



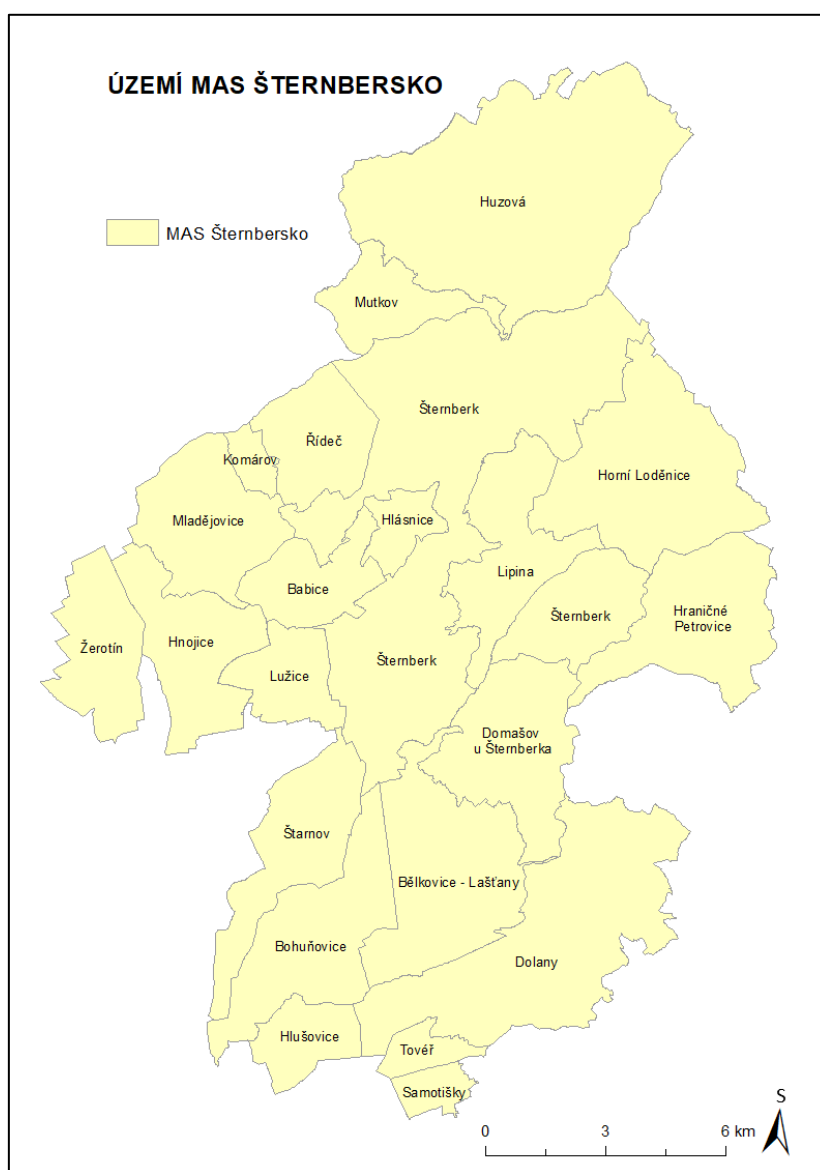
**Obrázek 23:** Území Mikroregionu Šternbersko, s. o.  
**Zdroj:** vlastní zpracování

Město Šternberk je dále členem **Místní akční skupiny (MAS) Šternbersko, o.p.s.**, jejímiž členy je 22 obcí a taktéž podnikatelé, zemědělci a neziskové organizace z území Šternberska.

MAS je na politickém rozhodování nezávislým společenstvím občanů, neziskových organizací, soukromé podnikatelské sféry a veřejné správy (obcí, svazků obcí a institucí veřejné moci), které spolupracuje na rozvoji venkova, zemědělství a získávání finanční podpory z EU a z národních programů pro svůj region metodou LEADER. Základním cílem MAS je zlepšování kvality života a životního prostředí ve venkovských oblastech. Jedním z nástrojů je také aktivní získávání a rozdělování dotačních prostředků.

V rámci partnerství MAS jsou definovány tyto zájmové skupiny:

- Instituce veřejné správy (obce, mikroregiony, zájmové svazky obcí apod.),
- Živnostníci a podnikatelé (nezemědělští),
- Zemědělští podnikatelé (soukromí zemědělci a zástupci zemědělských podniků),
- Sportovní kluby,
- Zájmové spolky (kulturní, národopisné, volnočasové, environmentální aj.),
- Sociální organizace (charity, domovy pro seniory apod.),
- Hasiči,
- Círky,
- Profesionální svazky a spolky (myslivci, včelaři apod.).



**Obrázek 24:** Území MAS Šternbersko  
*Zdroj: vlastní zpracování*

Město je také členem **Svazu měst a obcí ČR** a **Sdružení obcí střední Moravy**.

Město Šternberk má uzavřeny partnerské smlouvy s následujícími městy:

**Dobšiná** (Slovensko) od 20. 09. 1997



**Lorsch** (Německo) od 04. 06. 2000



**Kungsbacka** (Švédsko) od 21. 09. 2001



**Kobiór** (Polsko) od 23. 05. 2006



**Günzburg** (Německo) od 09. 11. 2011



Partnerství s německým Günzburgem je mj. i spojnicí Šternberka s historií před rokem 1945, neboť do regionu Švábsko (v Bavorsku) byla po druhé světové válce odsunuta velká část původních německých obyvatel města a jeho okolí.

Dále město Šternberk spolupracuje s městem Sajószentpéter (Maďarsko) zejména ve sportovní oblasti. Šternberk a Sajószentpéter spojuje rovněž fakt, že Sajószentpéter má rovněž uzavřenu spolupráci s partnerskými městy Šternberka Dobšiná a Kobiór.

## A2. Východiska pro návrhovou část

### Hlavní problémy a silné stránky města

Město Šternberk je obcí s rozšířenou působností. Počtem obyvatel pohybujícím se okolo 13,5 tis. je Šternberk druhým největším městem okresu Olomouc. Jeho poloha vůči krajskému městu Olomouc je výhodná. Silnice I/46 zajišťuje rychlé spojení a z analýzy dojížděky do zaměstnání a škol potvrzuje výrazné oboustranné interakce mezi oběma městy. Trvale udržitelnou denní mobilitu za prací, do škol a službami umožňuje vybudované cyklistické propojení cyklostezka Hvězdná a nově i cyklostezka Hromová.

Území Šternberka je poměrně rozsáhlé (téměř 50 km<sup>2</sup>) a skládá se z jádrové části města, kde se soustředí většina obyvatel, služeb a podniků, a z dalších pěti místních částí, které mají charakter solitérních sídel a jsou využívány spíše pro bydlení a rekreaci. Krajinový charakter města je rozličný. Město se totiž nachází na hranici dvou geomorfologických systémů. Jihozápadní část území má převážně rovinný charakter, zatímco severní a východní část jsou tvořeny svahy, náhorními plošinami a rozsochami Nížkého Jeseníku.

Dopravní obslužnost je na velmi dobré úrovni. Autobusová doprava je zajišťována Olomouckým krajem, kdy četnost spojů a zastávek je ve městě dostačující. Vlaková doprava je realizována na železniční trati č. 290 Olomouc–Šumperk. V prosinci 2023 byla po kompletní elektrifikaci a modernizaci uvedena zpět do provozu, přičemž v úseku Olomouc–Uničov byla zvýšena rychlost až na 160 km/h. Souběžně proběhla i rekonstrukce vlakové stanice ve Šternberku, která byla dokončena s využitím dotační podpory v roce 2020.

Více než pětina obyvatel Šternberka jsou senioři a z věkové pyramidy je patrné, že v budoucích letech bude seniorů přibývat. Pokud se nezmění reprodukční chování společnosti, bude ve Šternberku čím dál méně dětí. Pro město je toto výzva především v oblasti tvorby kapacit sociálních zařízení pro marginalizované skupiny, především pobytová zařízení. V roce 2023 započala výstavba nového Domova pro seniory v ulici Oblouková, který byl v roce 2024 otevřen.

Město Šternberk je zřizovatelem mateřských škol a základních škol, jejichž naplněnost se každoročně blíží 100 %. Budovy školských zařízení jsou v majetku města, které do nich dlouhodobě investuje a systematicky dbá o jejich modernizaci a kvalitní vybavení. Město je zároveň aktivním žadatelem o dotační prostředky, což mu díky velikosti rozpočtu umožňuje zefektivnit investice a vytvářet finanční rezervy pro projekty a oblasti, na které nelze dotace uplatnit. Město Šternberk je aktivní i v rámci spolupráce mezi klíčovými subjekty veřejného, soukromého i neziskového sektoru v regionu prostřednictvím MAS Šternbersko o.p.s. Díky zapojení do Společenství obcí Mikroregion Šternbersko se v regionu úspěšně rozvíjí meziobecní spolupráce.

V oblasti infrastruktury pro volný čas, sport či kulturu se Šternberk v posledních třech letech dočkal výrazných investic. Proběhla výstavba krytého plaveckého bazénu, který poskytuje i wellness služby. Dokončena byla výstavba nového atletického stadionu a na několika místech či místních částech vznikla či byla revitalizována dětská hřiště a sportoviště.

Informovanost občanů je zajišťována v tištěné podobě prostřednictvím měsíčníku Šternberské listy a elektronicky prostřednictvím webových stránek města a komunikací na sociálních sítích (Facebook nebo Instagram).

Z pohledu cestovního ruchu region těží ze své výhodné polohy a má vysoký potenciál pro další rozvoj. Atraktivní přírodní prostředí s přírodními scenériemi a množství kulturních památek nabízí široký prostor pro příměstskou a venkovskou turistiku i cykloturistiku. Významnou výhodou je velké množství značených turistických tras a cyklotras. K tradičním atraktivitám města patří NKP státní hrad Šternberk, mezinárodně známé závody do vrchu Ecce Homo nebo Expozice času. Přetrvávajícím problémem je nedostatek ubytovacích kapacit. Nově vzniklý hotel Nobiles by měl přispět ke zlepšení situace s nedostatkem ubytování. Postupné zlepšování image města, zejména v návaznosti na historické centrum (městská památková zóna), otevírá prostor pro další rozvoj cestovního ruchu. Zázemí pro turisty poskytuje Informační centrum Šternberk, které provozuje MAS Šternbersko.

#### ***Vize – stav, kterého chceme dosáhnout do roku 2032***

Město Šternberk – dobře řízené území regionálního a v některých případech národního významu (hrad, Ecce Homo, Expozice času) známé jako oblast příměstské rekreace s významným kulturně-historickým dědictvím a jedinečnými podmínkami pro aktivní trávení volného času a zábavu. Oblast, která se moderně rozvíjí, drží krok s trendy cestovního ruchu, plně využívá všech svých předností, a tak přispívá k ekonomické prosperitě obyvatel a trvale udržitelnému rozvoji města. Šternberk – město turistiky.

## SWOT analýza

SILNÉ STRÁNKY (pozitiva, rozvojové faktory)	SLABÉ STRÁNKY (negativa, problémy)
<ul style="list-style-type: none"> <li>• Základní občanská vybavenost města Šternberka na dobré úrovni</li> <li>• Kvalitní životní prostředí</li> <li>• Výhodná poloha vůči Olomouci</li> <li>• Dostatečné prostorové kapacity pro bydlení stanovené územním plánem</li> <li>• Dopravní obslužnost</li> <li>• Vyrovnaný rozpočet a vytvořené rezervy</li> <li>• Otevřenost pro příchod investorů, fungující podnikatelská zóna</li> <li>• Síť stabilních zaměstnavatelů a pozitivní trendy ve vývoji nezaměstnanosti (pokles v minulých letech)</li> <li>• Další růst stávajících firem (např. Excalibur Army spol. s r.o.)</li> <li>• Vlastní zařízení pro biologicky rozložitelný odpad – dostatečně kapacitní kompostárna</li> <li>• Vlastnictví významných budov v centru</li> <li>• Naplněnost MŠ a ZŠ</li> <li>• Kvalitní občanská vybavenost</li> <li>• Péče o kulturní památky</li> <li>• Dostupnost lékařské péče</li> <li>• Nemocnice jako významný zaměstnavatel</li> <li>• Výhodná poloha regionu s vysokým potenciálem pro rozvoj cestovního ruchu</li> <li>• Tradiční atraktivita města – NKP státní hrad Šternberk, závody do vrchu Ecce Homo, Expozice času, bývalý augustiniánský klášter</li> <li>• Realizovaná modernizace a zkapacitnění regionální trati Olomouc–Šumperk</li> <li>• Výstavba moderního aquacentra a atletického stadionu</li> </ul>	<ul style="list-style-type: none"> <li>• Dlouhodobý úbytek obyvatelstva</li> <li>• Podprůměrná vzdělanost</li> <li>• Špatná profesní struktura v návaznosti na potřeby rozvoje podnikání a nevhodná struktura absolventů středních škol ve městě s ohledem na potřeby trhu práce</li> <li>• Negativní demografické ukazatele – stárnutí obyvatel</li> <li>• Vysoká intenzita dopravy soustředěná do dvou ulic</li> <li>• Málo kapacitní regionální komunikace (Olomouc–Šternberk), absence obchvatů města</li> <li>• Chybějící infrastruktura v rozvojových plochách pro individuální výstavbu rodinných domů</li> <li>• Postupná obnova lesů po kůrovcové kalamitě v roce 2015</li> <li>• Málo využívaný potenciál návštěvníků a turistů – zejména vícedenní pobyty, to je dáno mj. i nedostatečnými ubytovacími kapacitami</li> </ul>

<b>PŘÍLEŽITOSTI (vnější faktory)</b>	<b>OHROŽENÍ (vnější faktory)</b>
<ul style="list-style-type: none"> <li>• Využití zvýšeného zájmu a oživení bytové výstavby ve městě a okolí</li> <li>• Vytváření nových pracovních příležitostí, čímž je možno ovlivnit mj. i migrační poměry ve prospěch stabilizace mladých lidí v regionu</li> <li>• Zlepšení technické infrastruktury v místních částech a průběžné investice do stávající</li> <li>• Nadále se rozvíjející spolupráce mezi klíčovými subjekty veřejného, soukromého i neziskového sektoru v regionu a meziobecní spolupráce v Mikroregionu Šternbersko, s.o.</li> <li>• Výstavba a zkapacitnění dopravních systémů (regionální komunikace Olomouc–Šternberk, obchvaty města)</li> <li>• Příprava výstavby nových moderních sportovišť a sportovních či společenských aktivit s doprovodným zázemím (např. nový sportovní areál s multifunkční halou, zimním stadionem a ubytovacími kapacitami)</li> <li>• Rozvoj středního a učňovského školství, nabídka studijních oborů na míru potřebám trhu práce, spolupráce s klíčovými zaměstnavateli</li> <li>• Podpora cestovního ruchu např. rozšířením spolupráce na regionální úrovni s dalšími subjekty a institucemi (balíčky služeb), zlepšení ubytovacích kapacit (kvalita i počet lůžek)</li> <li>• Vytvoření pobídek pro zaměstnavatele (např. průmyslová zóna č. 2) a podpora podnikatelů v centru</li> <li>• Vytvoření kvalitní veřejné infrastruktury pro rozvoj stávajících lokalit a přilákání lidí v produktivním věku</li> <li>• Podpora a lepší koordinace cykloturistiky – navedení cyklistů k významným atraktivitám a s cílem pro vícedenní pobyty turistů</li> <li>• Vylepšení propagace města formou webových stránek a sociálních sítí</li> </ul>	<ul style="list-style-type: none"> <li>• Pokračující odliv mladé generace z regionu</li> <li>• Zhoršující se vzdělanostní a demografická struktura obyvatel</li> <li>• Nástup recese, zásah vyšší moci apod.</li> <li>• Odchod významného zaměstnavatele či zaměstnavatelů z města z různých důvodů, uzavření podniků a růst nezaměstnanosti</li> <li>• Zhoršující se životní úroveň některých skupin obyvatelstva, růst rizikových skupin obyvatelstva (dlouhodobě nezaměstnaní, matky s dětmi, migrující skupiny obyvatel, případně další) a nepřipravenost systému sociální a zdravotnické péče a výchovných a školských zařízení dostatečně reagovat na jejich situaci</li> <li>• Nekoordinovanost priorit v oblasti budování infrastruktury z hlediska majetkových vztahů a investorských práv a povinností</li> <li>• Pokles příjmů města</li> <li>• Sílící pozice a rozvoj konkurenčních regionů ve vztahu k trhu cestovního ruchu</li> </ul>

## B. Návrhová část

### B.1 Poslání města

Poslání každého města jako přirozeného sídelního sdružení spočívá především v péči o veřejné věci a společný majetek sloužící ku prospěchu všem. Hlavním přínosem je péče o základní podmínky k životu. Klíčovým zákonem pro fungování obcí a měst v České republice je zákon o obcích č. 128/2000 Sb., o obcích (obecní zřízení), ve znění pozdějších předpisů, který definuje základní poslání obce v paragrafovaném znění takto:

- je základním územním samosprávným společenstvím občanů; tvoří územní celek, který je vymezen hranicí území obce.
- je veřejnoprávní korporací, má vlastní majetek, vystupuje v právních vztazích svým jménem a nese odpovědnost z těchto vztahů vyplývající.
- pečuje o všestranný rozvoj svého území a o potřeby svých občanů; při plnění svých úkolů chrání též veřejný zájem.

### B.2 Strategická vize a motto

Vize představuje dlouhodobý obraz o budoucnosti města, o tom, jak se bude město měnit a vyvíjet. Vize je tedy „směrovkou“ rozvoje. Časový horizont vize je v rozmezí 10–20 let. Naplnění vize by mělo být dosaženo realizací aktivit několika střednědobých dokumentů stejného charakteru s platností 4–7 let. Strategická vize města je definována zejména na základě výsledků a závěrů předchozích bodů analytické části tak, aby byla zajištěna její reálnost a splnitelnost.

Motto je fráze nebo skupina slov, která vyjadřuje motivaci nebo záměr města. Motto může být heslo, citát nebo jiný výrok. Používá se k propagaci a zjednodušenému vyjádření základních hodnot města.

MOTTO:

**„Šternberk, hvězdné město v pohybu, město rostoucí a přívětivé, město pro spokojený život.“**

VIZE:

**Šternberk je moderní, bezpečné, přívětivé a dostupné město, na které jsou obyvatelé hrdí. Město je atraktivní pro život, podnikání, turismus, s dostatkem pracovních příležitostí, služeb a volnočasových aktivit pro všechny generace.**

*Obyvatelé ve městě nachází dostatek příležitostí pro bydlení, podnikání, zaměstnání, sport, kulturu i volnočasové aktivity. Město je vybaveno kvalitní dopravní i technickou infrastrukturou. Město získává nové obyvatele, kterým nabízí bezpečné a atraktivní místo pro život poblíž krajské metropole a v blízkosti přírody, s dostatkem zeleně. Propojení na Olomouc i Uničov zajišťuje moderní regionální železniční trať, dobudovaná je rovněž síť cyklostezek. Dostupné bydlení umožňuje start mladým rodinám i důstojné bydlení seniorům. Ve městě je zajištěna kvalitní sociální péče.*

*Město je zavedenou regionální destinací cestovního ruchu s nabídkou dostatečného počtu kulturních a sportovních aktivit jak pro své občany, tak pro turisty. Památkový fond města je v dobrém technickém stavu, státní hrad Šternberk i další památky ve městě se těší stabilnímu zájmu turistů. Městský úřad je efektivní a přívětivý pro občany, s propracovaným systémem elektronizace a digitalizace. Město je profesionálně řízeno v souladu s principy good governance. Město je centrem prosperujícího Mikroregionu Šternbersko.*

### **B.3 Stanovení dlouhodobých strategických cílů**

Programové cíle stanovují to, čeho chce obec dosáhnout realizací svého programu rozvoje. Tyto cíle jsou stanoveny na základě problémů definovaných v analytické části dokumentu, potřeb občanů obce zjištěných v rámci spolupráce občanů na tvorbě rozvojového dokumentu a taktéž na základě projednání v zastupitelstvu obce. Jednotlivé programové cíle budou naplňovány aktivitami – viz kapitola B. 4 Aktivity.

**Cíl 1: Rozvoj technické a dopravní infrastruktury**

**Cíl 2: Budovy v majetku města**

**Cíl 3: Rozvoj infrastruktury školských zařízení**

**Cíl 4: Rozvoj sportovní infrastruktury**

**Cíl 5: Rozvoj a zlepšování podmínek k životu občanů ve městě**

**Cíl 6: Rozvoj bydlení a sociální péče**

**Cíl 7: Ochrana životního prostředí, udržitelný rozvoj města**

**Cíl 8: Digitalizace úřadu a zvýšení kybernetické bezpečnosti**

**Cíl 9: Rozvoj cestovního ruchu**

## B.4 Aktivity

Aktivity představují již konkrétní projekt nebo činnost (soubor činností) vedoucí k naplnění příslušných definovaných opatření města

### Cíl 1: Rozvoj technické a dopravní infrastruktury

Název aktivity	Priorita	Termíny	Odpovědnost	Stupeň připravenosti	Náklady (odhad)	Zdroje financování
<b>1.1 Propojení cyklostezek do centra města</b>	vysoká	2025–2027	OIVZ	realizace zahájena	32 mil. Kč	dotace, město
Propojení cyklostezek Nádražní, Olomoucká, Bojovníků za svobodu, Masarykova.						
<b>1.2 Oprava dešťové kanalizace pod ulicí Olomoucká „před Selmem“</b>	vysoká	2025–2026	OŽP	probíhá zpracování projektové dokumentace	4 mil. Kč	město
<b>1.3 Odkanalizování sídliště Jívavská – et. II., III.</b>	vysoká	2026	OŽP	vydáno stavební povolení	13,5 mil. Kč	město
Kompletace kanalizace starého sídliště Jívavská.						
<b>1.4 Sídliště Jívavská – komunikace</b>	vysoká	2027	OIVZ	vydáno stavební povolení	11,5 mil. Kč	město
Regenerační úpravy sídliště						
<b>1.5 Regenerace sídliště Nádražní – II. etapa</b>	střední	2026–2027	OIVZ	vydáno stavební povolení	13 mil. Kč	město
Dokončení regenerace sídliště						
<b>1.6 Chodník Uničovská (od Robertshaw, po novou stanici HZS)</b>	střední	2026–2027	OIVZ	probíhá zpracování projektové dokumentace	7 mil. Kč	dotace, město
Chodník podél hřbitova k nové stanici HZS.						

**Cíl 1: Rozvoj technické a dopravní infrastruktury**

Název aktivity	Priorita	Termíny	Odpovědnost	Stupeň připravenosti	Náklady (odhad)	Zdroje financování
<b>1.7 Valíčková – stavební úpravy komunikace</b>	střední	2026–2027	OIVZ	příprava projektové dokumentace	15 mil. Kč	dotace, město
Stavba, podmiňující další investice v lokalitě.						
<b>1.8 Most pod parkem</b>	střední	2026–2028	OIVZ	dokončena studie	7 mil. Kč	dotace, město
Stavba nového mostu.						
<b>1.9 Komunikace „Chytilička“</b>	střední	2026–2027	OIVZ	příprava projektové dokumentace	17 mil. Kč	město
Stavební úpravy komunikace, chodníků a parkování.						
<b>1.10 Sadová, Svatoplukova, Lomená – stavební úpravy komunikací a parkování et. II.</b>	střední	2027–2032	OIVZ	vydáno stavební povolení	15 mil. Kč	dotace, město
Úprava dopravního režimu v lokalitě vč. parkování.						
<b>1.11 Cyklostezka Babice, Krakořice</b>	střední	2027–2029	OIVZ	dokončena studie	16 mil. Kč	dotace, město
Prodloužení cyklostezky do Krakořic.						
<b>1.12 Technická infrastruktura a komunikace lokality „Lužická, U Hřbitova“</b>	střední	2027–2032	OIVZ	vydáno územní rozhodnutí a stavební povolení	bude doplněno	město
<b>1.13 Dvorská – komunikace, chodníky, opěrné zdi</b>	střední	2027–2028	OIVZ	vydáno stavební povolení	16 mil. Kč	město
Kompletní stavební úpravy vč. osvětlení, zvýšení kapacit parkování, úprav profilu komunikace.						

**Cíl 1: Rozvoj technické a dopravní infrastruktury**

Název aktivity	Priorita	Termíny	Odpovědnost	Stupeň připravenosti	Náklady (odhad)	Zdroje financování
<b>1.14 Světlov – celková oprava dopravní obslužnosti (most, parkování, ...)</b>	střední	2027–2029	OIVZ	probíhá zpracování projektové dokumentace	20 mil. Kč	dotace, město
Most Světlov, Hvězdné údolí, podélné parkování Světlov.						
<b>1.15 Studie na stavbu vodovodu do místní části Těšíkov</b>	střední	2027–2028	OŽP	záměr	bude doplněno	dotace, město
<b>1.16 Rekonstrukce mostu na ul. Jívavská u nemocnice</b>	střední	2027–2028	OIVZ	záměr	6 mil. Kč	dotace, město
Nutná akce vyplývající ze stavebně technického stavu (prohlídka).						
<b>1.17 Výstavba patrového parkovacího domu „na sídlišti Jiráskova“</b>	střední	2029–2032	OIVZ	záměr	bude doplněno	město
<b>1.18 Revitalizace přednádražního prostoru II. etapa</b>	střední	2028–2032	OIVZ	záměr	20 mil. Kč	dotace, město
Výstavba – rozšíření stávajících parkovacích míst v prostoru dopravního terminálu.						
<b>1.19 Parkoviště Dlouhá (u hřbitova)</b>	nízká	2029–2032	OIVZ	vydáno stavební povolení	18 mil. Kč	město
Stavba nového kapacitního parkoviště u městského hřbitova.						

**Cíl 2: Budovy v majetku města**

Název aktivity	Priorita	Termíny	Odpovědnost	Stupeň připravenosti	Náklady (odhad)	Zdroje financování
<b>2.1 Stavební úpravy budovy „nám. Svobody 6“ (z HZS na MP)</b>	vysoká	2026–2028	OSMM	záměr	bude doplněno	město
Rekonstrukce budovy – přestavba ze stanice HZS na stanici MP.						
<b>2.2 Demolice areálu zimního stadionu</b>	vysoká	2026–2027	OSMM	záměr	11 mil. Kč	město
V roce 2026 bude zpracován projekt na odstranění stavby, včetně následné realizace.						
<b>2.3 Demolice budovy 1967/2 v k. ú. Šternberk</b>	vysoká	2026–2027	OSMM	záměr	5,8 mil. Kč	město
V roce 2026 bude vypracována projektová dokumentace k demolici bývalého archivu, vlastní realizace 2027.						
<b>2.4 Klášter – opravy fasády</b>	vysoká	2026–2030	OIVZ	vydáno stavební povolení	11 mil. Kč	dotace, město
Dokončení rekonstrukce celé fasády.						
<b>2.5 Rekonstrukce smuteční síně na hřbitově</b>	vysoká	2026–2028	OSMM	vybrán zhotovitel projektové dokumentace	bude doplněno	dotace, město
V roce 2026 bude zhotovena projektová dokumentace v letech 2027–2028 dojde k rekonstrukci.						
<b>2.6 Rekonstrukce bytového domu „U Vrby 12“</b>	střední	2026–2027	OSMM	dokončena projektová dokumentace na zateplení	11 mil. Kč	město
Zateplení budovy vč. oprav balkonů.						

**Cíl 2: Budovy v majetku města**

Název aktivity	Priorita	Termíny	Odpovědnost	Stupeň připravenosti	Náklady (odhad)	Zdroje financování
<b>2.7 Rekonstrukce objektu „Bezručova 1“</b>	střední	2026–2030	OSMM	záměr	6 mil. Kč	dotace, město
Probíhá zpracování studií.						
<b>2.8 Expozice času – oprava krytiny střechy</b>	střední	2027–2029	OPŠK	záměr	1,5 mil. Kč	město
Kompletní výměna střešní krytiny a oprava střechy.						
<b>2.9 Snížení energetické náročnosti městských budov – FVE</b>	nízká	2027–2032	OSMM	záměr	bude doplněno	dotace, město
Instalace FVE (dle výsledků místní energetické koncepce, energetického managementu a studie potenciálu využití střech ve vlastnictví města), výměna svítidel na LED, atd.						
<b>2.10 Revitalizace objektu kina a vnitrobloku Bezručova</b>	nízká	2028–2032	OSMM	záměr	bude doplněno	dotace, město

### Cíl 3: Rozvoj infrastruktury školských zařízení

Název aktivity	Priorita	Termíny	Odpovědnost	Stupeň připravenosti	Náklady (odhad)	Zdroje financování
<b>3.1 Dětská skupina Komenského</b>	vysoká	2025–2025	OPŠK	realizace zahájena	21,7 mil. Kč	dotace, město
Stavba nového objektu pro 2 x 12 dětí (2 dětské skupiny).						
<b>3.2 Dopravní hřiště – zázemí pro výuku</b>	vysoká	2025–2027	OPŠK	realizována I. etapa, vydáno stavební povolení	5,6 mil. Kč	dotace, město
Dokončení modulových systémů objektu zázemí DDH.						
<b>3.3 Zahrada mateřské školy ul. Oblouková</b>	vysoká	2025–2026	OPŠK	probíhá realizace	4 mil. Kč	město
Navazuje na dokončenou rekonstrukci objektu školky.						
<b>3.4 Rekonstrukce školních dílen ZŠ Dr. Hrubého</b>	vysoká	2026–2027	OPŠK	záměr	4 mil. Kč	dotace, město
<b>3.5 ZŠ náměstí Svobody – výtah pro handicapované žáky</b>	střední	2025–2026	OPŠK	probíhá realizace	2,6 mil. Kč	město
Stavba výtahu v ZŠ.						
<b>3.6 Rekonstrukce a modernizace ZUŠ</b>	střední	2026–2029	OPŠK	probíhá realizace	20 mil. Kč	dotace, město
Nutné stavební úpravy hlavní budovy školy včetně střechy a vybavení učeben, úpravy školního dvora.						
<b>3.7 Modernizace učeben základních škol</b>	střední	2026–2032	OPŠK	probíhá postupná realizace	2 mil. Kč/učebna	dotace, město

**Cíl 3: Rozvoj infrastruktury školských zařízení**

Název aktivity	Priorita	Termíny	Odpovědnost	Stupeň připravenosti	Náklady (odhad)	Zdroje financování
<b>3.8 Rekonstrukce topných systémů základních škol</b>	střední	2026–2032	OPŠK	probíhá zpracování projektové dokumentace	42 mil. Kč	město
Nutné úpravy otopných systémů (racionalizace provozu).						
<b>3.9 Rekonstrukce školní jídelny ZŠ Dr. Hrubého se zvýšením kapacity</b>	vysoká	2028–2032	OPŠK	záměr	12 mil. Kč	dotace, město
<b>3.10 Revitalizace zahrad mateřských škol</b>	střední	2028–2032	OPŠK	záměr	bude doplněno	dotace, město
Revitalizace proběhne v MŠ Komenského, MŠ U dráhy, MŠ Nádražní.						
<b>3.11 Regulace topného systému v DDM</b>	střední	2028–2032	OPŠK	záměr	bude doplněno	město

#### Cíl 4: Rozvoj sportovní infrastruktury

Název aktivity	Priorita	Termíny	Odpovědnost	Stupeň připravenosti	Náklady (odhad)	Zdroje financování
<b>4.1 Úprava správní budovy na koupališti</b>	vysoká	2025–2026	OSMM	realizace zahájena	21,5 mil. Kč	město
Stavební úpravy budovy – celková rekonstrukce a modernizace. Dokončení duben/květen 2026.						
<b>4.2 Nová sportovní hala</b>	vysoká	2026–2028	OIVZ, OPŠK	probíhá příprava studie	140 mil. Kč	dotace, město
Výstavba nové haly v lokalitě „Pod kopcem“.						
<b>4.3 Zimní stadion</b>	vysoká	2028–2032	OIVZ, OPŠK	záměr	120 mil. Kč	dotace, město
Výstavba nového zimního stadionu.						
<b>4.4 Stavba ubytovacích kapacit v rámci sportovního areálu</b>	střední	2026–2032	OIVZ, OPŠK	záměr	bude doplněno	město
<b>4.5. Stavba atletického tunelu a zázemí pro atletický stadion</b>	střední	2026–2032	OIVZ, OPŠK	záměr	bude doplněno	dotace, město
<b>4.6 Výstavba osvětlení atletického stadionu</b>	vysoká	2026–2028	OIVZ, OPŠK	projektová dokumentace v přípravě	bude doplněno	dotace, město
<b>4.7 Výstavba pumptracku</b>	střední	2028–2032	OIVZ, OPŠK	dokončena projektová dokumentace	8 mil. Kč	dotace, město

**Cíl 5: Rozvoj a zlepšování podmínek k životu občanů ve městě**

Název aktivity	Priorita	Termíny	Odpovědnost	Stupeň připravenosti	Náklady (odhad)	Zdroje financování
<b>5.1 Rozšíření a doplnění kamerového systému</b>	střední	2026–2032	MP	záměr	3 mil. Kč	město
V rámci zvýšení bezpečnosti ve městě bude postupně rozšiřován kamerový systém.						
<b>5.2 WC Tyršovy sady</b>	střední	2026–2027	OSMM	probíhá projektová příprava	3,2 mil. Kč	město
Stavba nových veřejných toalet. Realizace aktivity v roce 2026.						
<b>5.3 WC Čechova</b>	střední	2026–2027	OSMM	záměr	3,5 mil. Kč	město
V roce 2026 bude vyhotoven projekt na demolici stávající stavby, dále se počítá i s projektovou dokumentací na realizaci stavby.						
<b>5.4 Vybavení dětských hřišť</b>	střední	2026–2032	OIVZ	záměr	5 mil. Kč	město
Postupné dovybavení nebo rekonstrukce vybavení na dětských hřištích dle potřeby.						

**Cíl 6: Rozvoj bydlení a sociální péče**

Název aktivity	Priorita	Termíny	Odpovědnost	Stupeň připravenosti	Náklady (odhad)	Zdroje financování
<b>6.1 Modernizace Domova pro seniory Na Valech</b>	střední	2026–2028	OSV	příprava zahájení realizace	26 mil. Kč	město
Komplexní stavební úpravy a modernizace objektu.						
<b>6.2 Sociální služby Šternberk – rekonstrukce zázemí Komenského 40</b>	střední	2026	OSMM	zahájení realizace	7 mil. Kč	dotace, město
Nutné úpravy zázemí sociálních služeb.						

**Cíl 7: Ochrana životního prostředí, udržitelný rozvoj města**

Název aktivity	Priorita	Termíny	Odpovědnost	Stupeň připravenosti	Náklady (odhad)	Zdroje financování
<b>7.1 Revitalizace betonové nádrže Dolní Žleb a blízkého okolí</b>	vysoká	2026–2030	OŽP	hledání technického řešení	5 mil. Kč	město
<b>7.2 Odbahnění tůněk kolem velkého rybníka v Dolním Žlebu</b>	vysoká	2026–2028	OŽP	záměr	1,5 mil. Kč	město
<b>7.3 Odkanalizování místní části Těšíkov</b>	vysoká	2026–2027	OŽP	příprava veřejné zakázky	4–6 mil. Kč	město
Nákup technologie, příspěvek na výkopové práce a zaměření.						
<b>7.4 Výsadba aleje v Krakovičích</b>	vysoká	2025–2026	OŽP	probíhá příprava dokumentace	bude doplněno	dotace, město

**Cíl 8: Digitalizace úřadu a zvýšení kybernetické bezpečnosti**

Název aktivity	Priorita	Termíny	Odpovědnost	Stupeň připravenosti	Náklady (odhad)	Zdroje financování
<b>8.1 Nákup hardware a software důležitého pro digitalizaci úřadu</b>	vysoká	2026–2032		záměr	3,5 mil. Kč	město
Diskové pole, server, pásková knihovna, portál úřadu, EPS–GHZ – nová elektro část atd.						
<b>8.2 Pořízení a implementace nástroje na řízení aktiv a rizik kybernetické bezpečnosti</b>	vysoká	2026		záměr	0,5 mil. Kč	město

**Cíl 9: Rozvoj cestovního ruchu**

Název aktivity	Priorita	Termíny	Odpovědnost	Stupeň připravenosti	Náklady (odhad)	Zdroje financování
<b>9.1 Rozšíření výstavních prostor v Expozici času</b>	nízká	2028–2032	OPŠK	záměr	2 mil. Kč	dotace, město
Vybudování stálé expozice v suterénu, technické zabezpečení a mobiliář.						
<b>9.2 Modernizace vybavení informačního centra</b>	nízká	2028–2032	OPŠK	záměr	bude doplněno	město

## **B.5 Podpora realizace programu**

### **Řízení Programu rozvoje města**

Garantem Programu rozvoje města Šternberka je starosta města, starosta spolupracuje se členy zastupitelstva města. Garant hlídá naplňování programu rozvoje, zodpovídá za věcné naplňování aktivit programu a vytváří podmínky pro jejich řízení. Řeší problematiku realizace aktivit v čase a návaznost na aktuální podmínky a možnosti města. Navrhuje a iniciuje změny vyplývající z nutnosti adaptovat program na nové podmínky ať už na národní, krajské či místní úrovni. Předkládá zastupitelstvu zprávy o realizaci programu a navrhuje jeho případné aktualizace. Svolává případná jednání zastupitelstva města pro tyto potřeby.

Koordinátor funguje jako projektový manažer města. Zodpovídá za administrativu, která je spojená s realizací aktivit a s aktualizací programu. Zodpovídá za dodržení harmonogramu, vyhodnocování a monitoring. Řídí přípravu podkladů pro rozhodování zastupitelstva města. Zodpovídá za zpřístupnění dokumentů a vypořádání připomínek a podnětů, které se v průběhu platnosti programu vyskytnou. Řídí proškolení osob, které budou zapojeny do realizace programu. Provádí přípravu aktualizací, souhrnů, zpráv a dalších podkladů v návaznosti na využití programu. Podílí se na zajištění dodržování harmonogramu a přípravě podkladů pro vyhodnocování. Zajišťuje sběr podkladů pro monitoring programu. Pro zahájení realizace Programu rozvoje města Šternberka na období 2026–2032 je nezbytné, aby se garant, koordinátor, spolupracující a poradní subjekty detailně seznámili s návrhovou částí tohoto dokumentu, s časovým harmonogramem a se způsobem vyhodnocování a monitoringem programu. V případě personálních změn je vhodné, aby byli nový garant, koordinátor případně spolupracující nebo poradní subjekt řádně proškoleni a informováni.

### **Zpřístupnění dokumentu**

Dokument je zpřístupněn na webových stránkách města a je k nahlédnutí v listinné podobě na městském úřadu.

### **Monitoring a hodnocení**

Program bude každé 2 roky vyhodnocován a bude sledováno naplňování aktivit. Obojí zajišťuje koordinátor ve spolupráci s garantem. Sledování naplňování aktivit bude mít formu přehledu o realizovaných nebo nerealizovaných aktivitách. Budou zmíněny aktivity, které se aktuálně realizují včetně fáze, v jaké se nacházejí. Součástí budou informace předané řešiteli jednotlivých aktivit. Ti předají informace o činnosti na výzvu koordinátora v dohodnuté struktuře a čase. Vše zmíněné bude zahrnuto do zprávy, která bude garantem předložena zastupitelstvu města. Souběžně s hodnocením bude aktualizován jak harmonogram plánovaných aktivit, tak finanční část programu rozvoje města.

### **Způsob aktualizace**

Aktualizace programu se bude provádět dle potřeby. Revize bude probíhat nejméně jednou za dva roky, a to zejména při příležitosti vyvození závěrů ze zprávy o vyhodnocení programu a naplňování aktivit. Aktualizace a revize proběhnou úpravou programu rozvoje města s vyznačením čísla a data změny na úvodní straně. Aktualizace a případné revize provede zpracovatel nebo jiná garantem pověřená osoba na základě prostudování stávajícího programu a předložení návrhu na změnu v zastupitelstvu města. Aktualizace a revize mají probíhat na základě změněných potřeb nebo možností města. Není vhodné, aby aktualizace a revize programu probíhaly kvůli změně politické reprezentace ve městě.



## Použitá literatura a zdroje

Český statistický úřad: Historický lexikon obcí České republiky 1869–2011. Online. 2015. Dostupné z: <https://csu.gov.cz/produkty/historicky-lexikon-obci-1869-az-2015>

Český statistický úřad: Průběžná statistika. Online. 2024. Dostupné z: <http://www.czso.cz/>

Český statistický úřad: Průběžná statistika. Online. 2025. Dostupné z: <http://www.czso.cz/>

Český statistický úřad: Mobilita, vyjíždka a dojíždka. Online. SLDB 2021. Dostupné z: <https://geodata.csu.gov.cz/as/mobilita/?xmax=2211593.63174171&ymin=6681033.6196881505&xmin=1238703.1357282454&ymin=6149031.902823466&wkid=102100>

Český statistický úřad: SLDB 2001. Online. Dostupné z: <http://www.czso.cz/>

Český statistický úřad: SLDB 2011. Online. Dostupné z: <http://www.czso.cz/>

Český statistický úřad: SLDB 2021. Online. Dostupné z: <http://www.czso.cz/>

Český úřad zeměměřický a katastrální: Analýza výškopisu, Geoportál ČUZK. Online. 2025, Praha  
Dostupné z: <https://ags.cuzk.cz/dmr/>

Dotazníkové šetření města Šternberk 2025

Ministerstvo vnitra ČR: Informativní počty obyvatel v obcích. Online. 2025. Dostupné z: Informativní počty obyvatel v obcích – Ministerstvo vnitra České republiky ([mvcr.cz](http://mvcr.cz))

Program rozvoje města Šternberka na období 2020–2025

Výroční zprávy základních škol

Webové stránky Města Šternberk. Online. 2025. Dostupné z: <https://www.sternberk.eu/>

## Seznam obrázků

<b>Obrázek 1:</b> Geografická poloha města Šternberka v rámci ČR, okresu a katastrální území obce .....	11
<b>Obrázek 2:</b> Obslužné zóny krajské integrované dopravy .....	13
<b>Obrázek 3:</b> Využití území města Šternberka k 31. 12. 2024.....	15
<b>Obrázek 4:</b> Vývoj počtu obyvatel a počtu domů města Šternberka dle SLDB v letech 1869–2021.....	19
<b>Obrázek 5:</b> Trend vývoje počtu obyvatel města Šternberka a jeho místních částí v letech 1869–2011 .....	20
<b>Obrázek 6:</b> Vývoj počtu obyvatel ve městě Šternberku v letech 2004–2024 (stav k 31. 12. 2024).....	21
<b>Obrázek 7:</b> Věková pyramida města Šternberka k 31. 12. 2024 .....	22
<b>Obrázek 8:</b> Vzdělanostní struktura obyvatel města Šternberka v roce 2001, 2011 a 2021.....	23
<b>Obrázek 9:</b> Podnikatelské subjekty ve městě Šternberku dle převažující činnosti k 31. 12. 2024 .....	28
<b>Obrázek 10:</b> Vývoj podílu nezaměstnaných osob ve městě Šternberku v letech 2015–2024 .....	31
<b>Obrázek 11:</b> Stav současné sítě města Šternberka .....	38
<b>Obrázek 12:</b> Denní intenzity motorové dopravy na území města Šternberka.....	42
<b>Obrázek 13:</b> Komunikace ve městě Šternberku .....	43
<b>Obrázek 14:</b> Zóna placeného parkování ve městě Šternberku .....	44
<b>Obrázek 15:</b> Turistická mapa katastrálního území města Šternberka .....	45
<b>Obrázek 16:</b> Vývoj počtu žáků základních škol ve městě Šternberku v letech 2019–2024 .....	54
<b>Obrázek 17:</b> Lokalizace dětských hřišť a sportovišť ve městě Šternberku a městské části Lhota .....	72
<b>Obrázek 18:</b> Lokalizace dětských hřišť a sportovišť v měst. č. Krakořice, Horní Žleb, Dalov a Těšíkov	73
<b>Obrázek 19:</b> Mapa geomorfologického členění na území města Šternberka a přilehlého okolí.....	78
<b>Obrázek 20:</b> Geologická mapa města Šternberka a okolí .....	79
<b>Obrázek 21:</b> Mapa typů půd na území města Šternberka .....	80
<b>Obrázek 22:</b> Správní obvod obce s rozšířenou působností města Šternberka .....	82
<b>Obrázek 23:</b> Území Mikroregionu Šternbersko, s. o. ....	89
<b>Obrázek 24:</b> Území MAS Šternbersko .....	90

## Seznam tabulek

<b>Tabulka 1:</b> Srovnání města Šternberka s ORP Olomouckého kraje a vyššími územními celky podle hustoty zalidnění .....	10
<b>Tabulka 2:</b> Vzdálenost města Šternberka od vybraných středisek .....	10
<b>Tabulka 3:</b> Sousední obce města Šternberka .....	11
<b>Tabulka 4:</b> Autobusové zastávky na území města Šternberka .....	13
<b>Tabulka 5:</b> Autobusové linky obsluhující území města Šternberka .....	14
<b>Tabulka 6:</b> Využití území města Šternberka k 31. 12. 2024 .....	15
<b>Tabulka 7:</b> Vybrané ukazatele dynamiky obyvatelstva ve městě Šternberku v letech 2000–2024 .....	21
<b>Tabulka 8:</b> Vybrané charakteristiky věkové struktury obyvatel města Šternberka v letech 2019–2024 .....	22
<b>Tabulka 9:</b> Porovnání vzdělanostní struktury obyvatel města Šternberka s vyššími územními celky ..	24
<b>Tabulka 10:</b> Obyvatelstvo města Šternberka podle národnosti (SLDB 2021) .....	24
<b>Tabulka 11:</b> Obyvatelstvo města Šternberka dle náboženské víry (SLDB 2021) .....	25
<b>Tabulka 12:</b> Obyvatelstvo města Šternberka dle pohlaví a rodinného stavu .....	25
<b>Tabulka 13:</b> Přehled organizací z dotazníkového šetření – stav k 01. 07. 2025 .....	26
<b>Tabulka 14:</b> Podnikatelské subjekty ve městě Šternberku dle převažující činnosti k 31. 12. 2024 .....	28
<b>Tabulka 15:</b> Podnikatelské subjekty ve městě Šternberku dle právní formy k 31. 12. 2024 .....	29
<b>Tabulka 16:</b> Firmy zapojené do dotazníkového šetření .....	30
<b>Tabulka 17:</b> Ekonomická aktivita obyvatelstva města Šternberka dle SLDB 2021 .....	32
<b>Tabulka 18:</b> Počet dojíždějících za prací do města Šternberka z jiných obcí v roce 2021 .....	33
<b>Tabulka 19:</b> Počet vyjíždějících za prací z města Šternberka do jiných měst a obcí v roce 2021 .....	34
<b>Tabulka 20:</b> Množství směsného komunálního odpadu ve městě Šternberku v letech 2020–2024 ....	40
<b>Tabulka 21:</b> Množství tříděného odpadu, bioodpadu v tunách ve městě Šternberku v letech 2020–2024 .....	40
<b>Tabulka 22:</b> Silnice I. – III. třídy na území města Šternberka .....	41
<b>Tabulka 23:</b> Domovní fond města Šternberka dle SLDB v letech 2001 a 2021 .....	47
<b>Tabulka 24:</b> Struktura domovního fondu města Šternberka .....	48
<b>Tabulka 25:</b> Struktura bytového fondu ve městě Šternberku .....	49
<b>Tabulka 26:</b> Kapacity zřizovaných mateřských škol .....	50
<b>Tabulka 27:</b> Vývoj charakteristik základních škol ve městě Šternberku v letech 2019–2024 .....	55
<b>Tabulka 28:</b> Gymnázia v Olomouckém kraji .....	56
<b>Tabulka 29:</b> Obory studované na SOŠ lesnická a strojírenská Šternberk .....	57
<b>Tabulka 30:</b> Dojíždka do škol do města Šternberka z okolních obcí .....	57
<b>Tabulka 31:</b> Vyjíždka do škol z města Šternberka do jiných obcí .....	58
<b>Tabulka 32:</b> Klinická pracoviště AGEL Nemocnice Šternberk .....	59
<b>Tabulka 33:</b> Seznam lékáren ve městě Šternberku v roce 2025 .....	59
<b>Tabulka 34:</b> Seznam hromadných ubytovacích zařízení ve městě Šternberku v roce 2025 .....	60
<b>Tabulka 35:</b> Výběr restaurací a kaváren ve městě Šternberku v roce 2025 .....	61
<b>Tabulka 36:</b> Poskytovatelé registrovaných sociálních služeb na území města Šternberka .....	62
<b>Tabulka 37:</b> Seznam dětských hřišť na území města Šternberka .....	69
<b>Tabulka 38:</b> Seznam volně přístupných sportovišť na území města Šternberka .....	70
<b>Tabulka 39:</b> Vybraná sportoviště na území města Šternberka .....	70
<b>Tabulka 40:</b> Legenda k výše přiloženým mapovým výstupům .....	74
<b>Tabulka 41:</b> Přehled vývoje příjmů .....	84
<b>Tabulka 42 :</b> Rekapitulace výdajů .....	85
<b>Tabulka 43:</b> Rekapitulace hospodaření .....	85
<b>Tabulka 44:</b> Fiskální pravidlo hospodaření .....	86
<b>Tabulka 45:</b> Bankovní úvěry k 31. 12. 2024 (v tis. Kč) .....	86