





Výkres hodnot území | ORP Šternberk | 6. Úplná aktualizace




Vymezení a využití území

-  brownfield
-  hřbitov, krematorium
-  brownfield
-  zastavěné území









Ochrana přírody a krajiny

-  památný strom
-  významný krajinný prvek registrovaný
-  NATURA 2000
-  NATURA 2000
-  přírodní park
-  významný krajinný prvek registrovaný
-  mokřady dle Ramsarské úmluvy
-  chráněná krajinná oblast
-  přírodní rezervace
-  přírodní památka
-  významný krajinný prvek ze zákona
-  lokality výskytu zvláště chráněných rostlin a živočichů
-  dálkový migrační koridor





Těžba nerostných surovin a geologie

-  významná geologická lokalita
-  chráněné ložiskové území
-  významná geologická lokalita






Hodnoty v území

-  stavba nebo soubor v památkovém zájmu
-  architektonicky cenná stavba, soubor
-  místo významné události
-  krajinný prvek
-  krajinný prvek
-  významný veřejný prostor
-  urbanisticky cenná zástavba, soubor
-  kulturní krajinná oblast ze ZÚR













Kulturní a archeologické památky

-  nemovitá národní kulturní památka
-  nemovitá kulturní památka
-  památková zóna
-  území s archeologickými nálezy



Vodní režim

-  přírodní léčivý a minerální zdroj
-  vodní zdroj pitné vody
-  vodní tok ostatní
-  vodní tok významný
-  vodní plocha

Dopravní infrastruktura

-  zastávka hromadné dopravy
-  železniční stanice, zastávka
-  vlek
-  turistická stezka
-  silnice I. třídy
-  silnice II. třídy
-  silnice III. třídy
-  místní komunikace
-  účelová komunikace
-  železniční dráha celostátní
-  železniční dráha regionální
-  cyklostezka

Lesní a půdní fond

-  les
-  1. a 2. třída ochrany ZPF