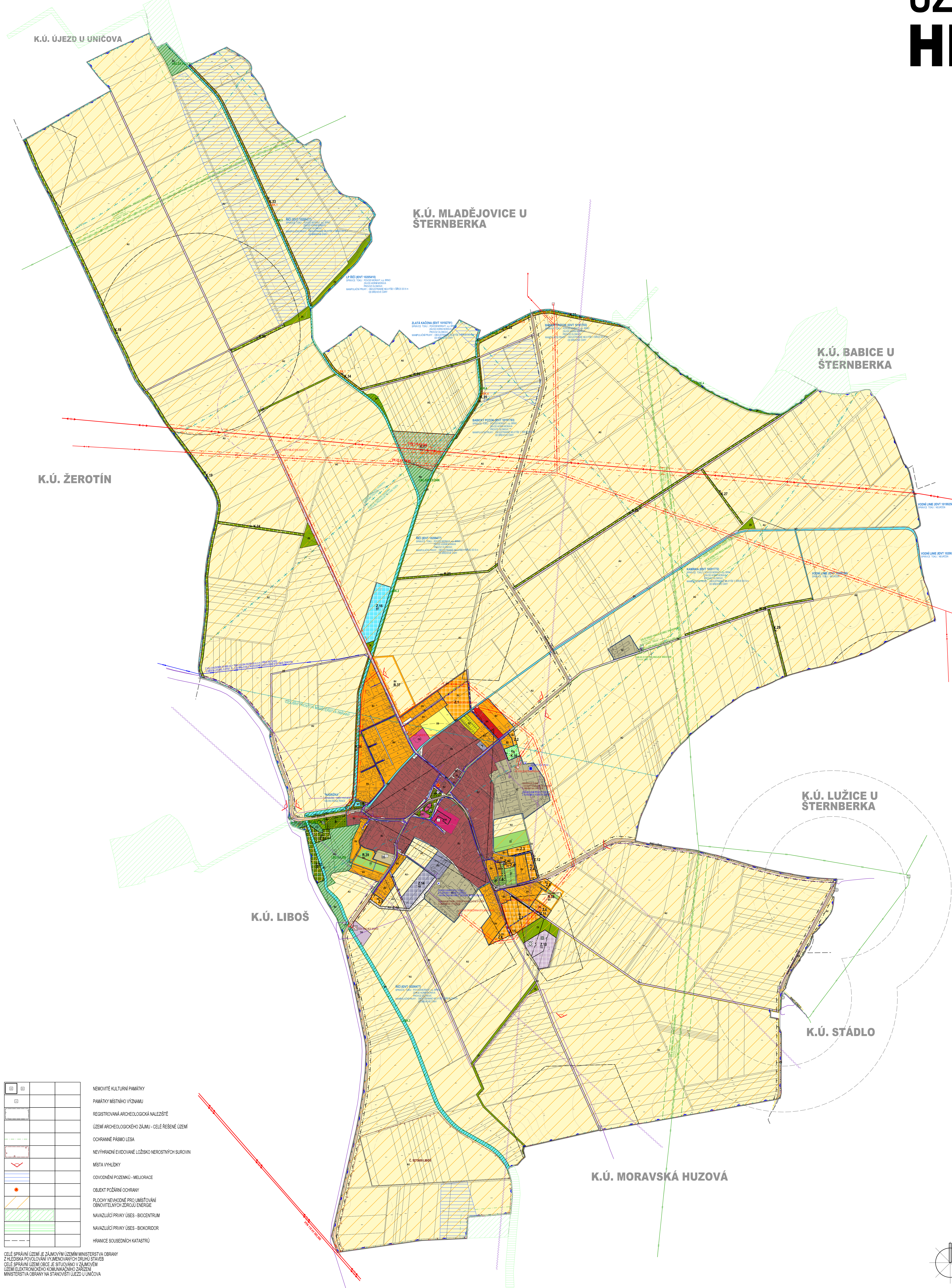




ÚZEMNÍ PLÁN HNOJICE

































STABILIZOVANÉ NÁVRH	ÚZEMNÍ REZERV
	
	
	R.37














PLOCHY S ROZDÍLNÝM ZPŮSOBEM VY		
BV		BV
RZ		
OV		
OK		
OS		
QH		
PU		PU
ZP		
ZZ		
ZS		ZO
ZK		
SU		
DS		
DX		
TW		
TE		
TS		
VZ		TO
HU		
WT		WT
AU		
LU		
NU		

PŘEKRYVNÁ ZNAČENÍ
 ÚZEMNÍ SYSTÉM EKOLOGICKÉ STABILITY


FUNKČNÍ	KVALITATIVNÍ	
LBC	LBC	
LBK	LBK	

[illegible]

			NEMOVITÉ KULTURNÍ PAMÁTKY
			PAMÁTKY MÍSTNÍHO VÝZNAMU
			REGISTROVANÁ ARCHEOLOGICKÁ NALEZĚSTĚ
			ÚZEMÍ ARCHEOLOGICKÉHO ZÁJMU - CELÉ ŘEŠENÉ ÚZEMÍ
			OCHRANNÉ PÁSMO LESA
			NEVÝHRADNÍ EVIDOVANÉ LOŽIŠKO NEROSTNÝCH SUROVIN
			MÍSTA VÝHLIDY
			OSVOJENÍM POZEMKŮ - MELIORACE
			OBJEKT POŽÁRNÍ OCHRANY
			PLUCHY NEVHODNÉ PRO UMÍSTVÁNÍ ODNATELNYCH ZDROJŮ ENERGIE
			NAVAZUJÍCÍ PRVKY ÚSES - BIOCENTRUM
			NAVAZUJÍCÍ PRVKY ÚSES - BIOKORIDOR
			HRANICE SOUSEDNÍCH KATASTRŮ

CELÉ SPRÁVNÍ ÚZEMÍ JE ZÁJMOMÝM ÚZEMÍM MINISTERSTVA OBRANY
Z HLEDISKA POČÍTOVÁNÍ VYJEMOVANÝCH DRUHŮ STAVEB
CELÉ SPRÁVNÍ ÚZEMÍ OBCE JE SITUOVÁNO V ZÁJMOMÝM
ÚZEMÍ ELEKTRONICKÉHO KOMUNIKAČNÍHO ZAŘÍZENÍ
MINISTERSTVA OBRANY NA STANOVISTI ÚJEZD V UNIČOVĚ

 Ing. arch. Vladimír Dujka, Kamenná 3858, Zlín 760 01	
Porizovatel: Městský úřad Šternberk, Oddělení stavební Arch. Hnojice Alce:	Zák. č.: 08/2023 Arch. Zl.: 174/24 Formát: A4 Štupel: DOK, RP, OP Datum: 11/2023 Měřítko: 1:5 000
ÚZEMNÍ PLÁN HNOJICE	
Obsah: KOORDINACE VÝKRES	B.2.1