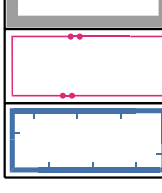


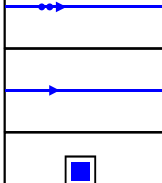
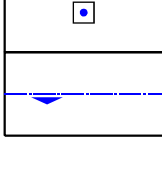

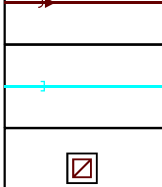
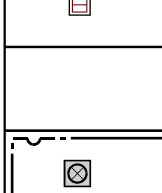



ÚZEMNÍ PLÁN HNOJICE



STABILIZOVANÉ NÁVRHY	ÚZEMNÍ REZERVA	
		<p>ŘEŠENÉ ÚZEMÍ</p> <p>KATASTRÁLNÍ ÚZEMÍ</p> <p>ZASTAVĚNÉ ÚZEMÍ K 15.10.2025</p>
		<p>PLOCHY VNITŘ ZASTAVĚNÉHO ÚZEMÍ A</p> <p>OSTATNÍ STABILIZOVANÉ PLOCHY</p> <p>PLOCHY ZMĚN</p> <p>VODNÍ PLOCHY A TOKY</p> <p>ZASTAVITELNÉ PLOCHY</p> <p>ÚZEMNÍ REZERVA</p>
	Z.1	R.37
		
		
		
		
		

<h1 style="text-align: center;">ZÁZNAM O ÚČINNOSTI</h1>		
VIDAL SPRÁVNÉ ORGÁN:	ZASTUPITELSTVO OBCE INVOJCE	
DATUM NABÝTÍ ÚČINNOSTI:		
PORUČOVATEL: OPRAVNĚNÁ OSOBA PORUČOVATELE: JINÁ OS. PŘÍKAZNÍK:	MÍSTNÍ JAKUB ŠTEJNBERK OBER STAUBER ING. MARTINA DOMKOVÁ	OTISK RAJSTKA:
FUNKCE: POUKUPIS	REG. MÍSTNOSTI ÚČINNOSTI PLANOVÁNÍ	

DOKUMENTACE PRO OPAKOVANÉ PROJEDNÁNÍ ÚZEMNÍHO PLÁNU

 Ing. arch. Vladimír Dujka, Kamenná 3858, Zlín 760 01			
Porizovatel: Městský úřad Střemboř, odbor stavební Obec: Hnojice Okres: Olomouc Kraje: Olomoucký		Žadatel: 09/2023 Adresa: 71424 Formát: 15 A4 Stupeň: DOK, PRO, P Datum: 11/2023 Měřítko: 1:5 000	
ÚZEMNÍ PLÁN HNOJICE			
Obsah:		C.v.: A.2.5	
TECHNICKÁ INFRASTRUKTURA - VÝDÁNÍ HOSPODÁŘSTVÍ			

